

CAPIT. V - CONTINENTUL ASIA

A.- INTRODUCERE

	Suprafață	44.579.000 km ²
	Populație	4,164,252,000 (2010)
	Densitate	93,4 Ipoc./km ²
	Număr de țări	48
Colonii	Colonii asiatice, Akrotiri și Dhekelia, Teritoriul Britanic din Oceanul Indian, Insula Christmas, Insulele Cocos	
Regiuni și țări nerecunoscute	Regiuni și țări nerecunoscute din Asia: Abhazia, Fâșia Gaza, Nagorno-Karabakh, Osetia de Sud, Taiwan	
Fus Orar	Republica Turcă a Ciprului de Nord, Cisiordania UTC+2 la UTC+12	
Cele mai mari orașe	Cele mai mari zone metropolitane din Asia: Tokyo, Seul, Mumbai, Jakarta, Osaka, Shanghai, Manila, Hong Kong, Teheran, Calcuta, Beijing, Hanoi	



Harta Asiei

Asia este cel mai întins continent de pe Pământ și, de asemenea, cel mai populat. Suprafața sa constituie 8,7 % din suprafața totală a Terrei și 29,8 % din uscatul acesteia. Populația Asiei reprezintă mai mult de 60 % din întreaga populație a Globului. Se poate considera ca fiind o subregiune a unui continent mai întins, Eurasia, situată la est de Munții Urali, Canalul Suez, Marea Neagră și Marea Caspică. Limitele

acestui continent sunt Munții Ural și râul Ural la vest, Oceanul Arctic la nord, Oceanul Indian la sud, iar la est Marea Japoniei.

Țări

- | | | |
|---------------------------|----------------|--------------------|
| 1. Afghanistan | 17. Iordania | 33. Pakistan |
| 2. Arabia Saudită | 18. Iran | 34. Qatar |
| 3. Armenia | 19. Irak | 35. Rusia |
| 4. Azerbaidjan | 20. Israel | 36. Singapore |
| 5. Bahrain | 21. Japonia | 37. Sri Lanka |
| 6. Bangladesh | 22. Kazahstan | 38. Siria |
| 7. Bhutan | 23. Kuweit | 39. Taiwan |
| 8. Brunei | 24. Kârgâzstan | 40. Tadjikistan |
| 9. Cambodgia | 25. Laos | 41. Tailanda |
| 10. China | 26. Liban | 42. Timorul de Est |
| 11. Coreea de Nord | 27. Malaezia | 43. Turcia |
| 12. Coreea de Sud | 28. Maldive | 44. Turkmenistan |
| 13. Emiratele Arabe Unite | 29. Mongolia | 45. Uzbekistan |
| 14. Filipine | 30. Myanmar | 46. Vietnam |
| 15. India | 31. Nepal | 47. Yemen |
| 16. Indonezia | 32. Oman | 48. Taiwan |

Climă

Datorită întinderii mari, poziției geografice și altor factori, Asia sintetizează toate zonele de climă ale planetei. Principalii factori care determină și influențează clima Asiei sunt: localizarea și întinderea continentului; influența Oceanului Arctic (prin temperaturi scăzute și prezența banchizei); relieful relativ jos al părții de nord a continentului (care facilitează înghețarea solului); formarea alizeelor; influența curenților din Oceanul Pacific; Interiorul regiunilor au latitudine mijlocie de deșert sau climat semi-arid, cu ierni aspre și veri foarte calde.

Precipitațiile medii se situează sub 230 mm pe an. Marginile sudice și vestice ale continentului sunt caracterizate de o atmosferă musonică care trece prin interiorul rece sudic și estic al iernii. Deși termenul de musonic este aplicat tuturor climatelor estice și sudice ale Asiei, adevăratul termen de musonic este caracteristic numai părții de subcontinent Indian și Burma, în aceste zone precipitațiile anuale depășind 2000 mm anual.

„Pacea în lume s-a deteriorat în ultima vreme,
Pe fondul atacurilor lansate de militanții crimei,
În numele unor credințe, cu falsele probleme,
Extremismul credinței, extinde urgia spaimei.”

Mircea Iordache

B.- ȚĂRILE ASIEI

AFGANISTAN

Emiratul Islamic al Afganistanului



Drapelul
Afganistanului



Stema Afganistanului

Deviză:	Nu există altă divinitate decât Allah,
Imnul național:	"Aceasta este Țara Vitejilor"
Suprafață - totală	652,864 km ² (locul 41)
Cel mai înalt punct	Noșak (7.492 m)
Cel mai jos punct	Amudaria (258 m)
Cel mai mare oraș	Kabul
Vecini	Pakistan, Iran, Turkmenistan, Uzbekistan, Tadjikistan
Populație -	Republica Populară Chineză
Estimare 2021	37.466.414
Densitate	43,5 loc/km ²
Limbi oficiale	paștună, dari
Etnonim	Afgani
Sistem politic	<i>De facto:</i> Teocrație islamică unitară <i>De jure:</i> Republică islamică unitară prezidențială
Legislativ	Taliban
Religie oficială	Islam sunit 99%
Capitala	Kabul
Formare	
Imperiul Hotak	Aprilie 1709
Imperiul Durrani	Octombrie 1747
Ziua independenței	19 august 1919
Declarația Republicii	17 iulie 1973
Emiratul Islamic Afganistan	7 septembrie 1996
Republica Islamică Afganistan	26 ianuarie 2004
Emiratul Islamic Afganistan	15 august 2021
PIB (PPC) 2014 - Total	36,838 mld. \$
- Pe cap de locuitor	1.177 \$

Monedă

Afghani (AFN)

Emiratul Islamic al Afganistanului este o țară din Asia Centrală. Se învecinează cu Iranul la vest, Pakistanul la sud și la est, Turkmenistanul, Uzbekistanul și Tadjikistanul la nord, și cu China în estul extrem. Aici se află cea mai mare parte din Munții Hindukush. Este una dintre cele mai sărace țări ale lumii.



Lista orașelor din Afganistan

Mai jos este prezentată o listă a orașelor din Afganistan, ordonată după numărul locuitorilor. Din listă fac parte doar orașele cu peste 10.000 de locuitori, conform estimărilor efectuate în 2006.

Kabul (Kabul), Herat (Herat), Kandahar (Kandahar), Masar-e Scharif (Balkh), Jalalabad (Nangarhar), Kundus (Kunduz), Pol-e Khomri (Baglan); Maimana (Faryab), Sheberghan (Juzjan), Taloqan (Takhan), Baglan (Baglan), Ghazni (Ghazni), Charikar (Parwan), Khulm (Balkh), Lashkar Gah (Helmand), Khanabad (Kunduz), Farah (Farah), Emam Saheb (Kunduz), Gurian (Herat), Faizabad (Badakhshan), Andkhoi (Faryab), Sar-i Pol (Sar-e Pol), Aybak (Samangan), Sarandsch (Nimrus), Gardez (Paktia), Aqchah (Juzja), Chahab

(Takhar), Paghman (Kabul), Qal'eh-ye Zal (Kunduz), Kushk (Herat), Balch (Balkh), Qal'eh-ye Now (Badghis), Asadabad (Kunar), Rustaq (Takhar), Bamiyan (Bamiyan), Sang-e Charak (Sar-e Pol)

ARABIA SAUDITĂ

Regatul Arabiei Saudite



Drapelul Arabiei Saudite

Deviză:

Imnul național:

Suprafață - totală

Apă (%)

Cel mai înalt punct

Cel mai jos punct

Cel mai mare oraș

Vecini



Stema Arabiei Saudite

„Nu există alt Dumnezeu decât Allah, Mohammad este trimisul lui Allah”,

„Trăiască Regele”

2 149 690 km² (locul 13)

0,7

Jabal Sawda (3.015 m)

Marea Roșie (0 m)

Riyadh

Iordania, Kuwait, Qatar,

Bahrain

Emiratele Arabe Unite,

Oman

Populație - Estimare 2018	Yemen, Irak, Egipt, Iran 33.000.000
Densitate	12,3 loc/km ²
Religii	Islam cca 95%
Limbi oficiale	arabă
Etnonim	saudit, arab saudit
Sistem politic	Monarhie absolută
Rege	Salman bin Abdulaziz al Saud
Legislativ	Prime Minister of Saudi Arabia
Camere	Biroul de experți al Consiliului de Miniștri al Arabiei Saudite Adunarea Consultativă a Arabiei Saudite
Capitala	Riyadh
Fondare	Islam 97%
Primul Stat Saudit	1744
Al Doilea Stat Saudit	1824
Al Treilea Stat Saudit	8 ianuarie 1926
Recunoscut	20 mai 1927
Unificarea regatului	23 septembrie 1932
PIB (PPC) 2019 - Total	\$1.924 trilioane (locul 14)
- Pe cap de locuitor	\$56.817 (locul 12)
Monedă	Rial saudit (SR) (SAR)

Arabia Saudită este cea mai mare țară din Peninsula Arabă și cea mai mare țară arabă din Asia de Vest.

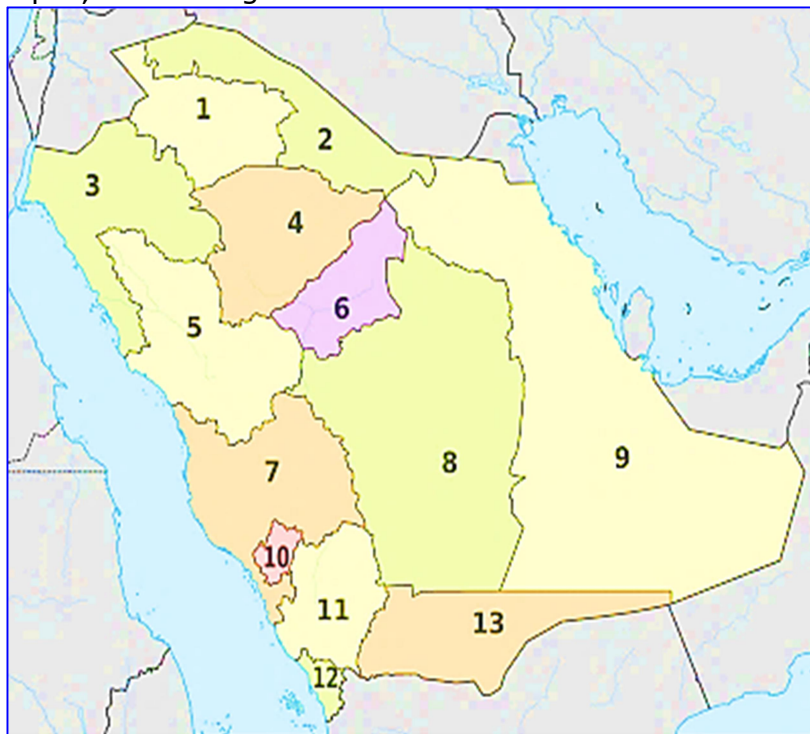
Se învecinează cu Iordania la nord, cu Irak - la nord și nord-est, cu Kuwait, Qatar, Bahrain și Emiratele Arabe Unite la est, Oman - la sud și sud-est și Yemen - la sud. De asemenea, are o coastă maritimă de mari dimensiuni, în partea estică aflându-se Golful Persic, iar în partea vestică aflându-se Marea Roșie. Este numită "Țara celor doua moschei sfinte", o referință la Mecca și Medina, cele mai sfinte locuri ale Islamului. Aderări mai importante: O.N.U. (1945), Liga Arabă, OPEC (Organizația Țărilor Exportatoare de Petrol).

Provinciile Arabiei Saudite

Diviziuni: Provinciile (capitale)

1. Al Jawf (Sakaka); 2. Regiunea Hotarelor de Nord (Arar); 3. Tabuk (Tabuk); 4. Ha'il (Ha'il); 5.- Al Madinah (Medina); 6. Al Qasim (Buraidah); 7. Makkah (Mecca); 8. Al Riyadh (Riyadh); 9. Provincia Est (Dammam); 10. Al Bahah (Al Bahah); 11. Asir (Abha); 12. Jizan (Jizan); 13. Najran (Najran).

Arabia Saudită este împărțită în 13 provincii. Provinciile sunt, mai departe, divizate în 118 guver-norate, inclusiv cele 13 capitale provinciale, care au un statut diferit de municipiu (amanah) conduse de un primar . Guvernoratele sunt, la rândul lor, împărțite în sub-guvernorate



AZERBAIDJAN

Republica Azerbaidjan



Drapelul Azerbaidjanului

Deviză:

Imn:

Suprafață - totală

Apă (%)

Cel mai înalt punct

Cel mai jos punct



Stema Azerbaidjanului

Un steag odată ridicat nu se va mai coborî niciodată!

Imnul național al Republicii Azerbaidjan

86 600 km² (locul 114)

1,6

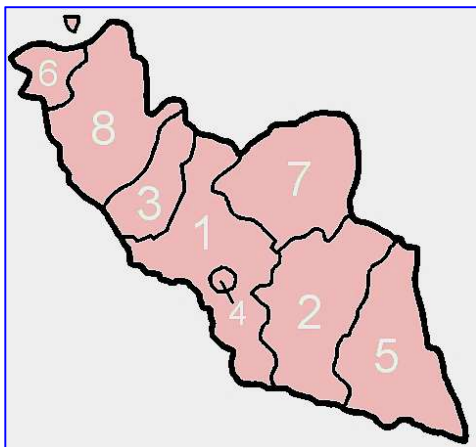
Bazardüzü (4.466 m)

Marea Caspică (-28 m)

Cel mai mare oraș	Baku
Vecini	Armenia, Iran, Turcia Rusia, Georgia. Arțah
Populație - Estimare 2021	10.145.212
Densitate	105,8 loc/km ²
Religii	Musulmani 93,4% (șiiți 85%)
Limbi oficiale	Azeră
Etnonim	azeri
Sistem politic	Republică semiprezidențială, Dictatură ereditară, Totalitarism
Legislativ	Adunarea Națională
Capitala	Baku
Independență față de URSS	18 octombrie 1991
PIB (PPC) 2012 – Total	97,172 miliarde \$
- Pe cap de locuitor	\$10.568
Monedă	Manat (AZN)



Azerbaidjan , oficial Republica Azerbaidjan este cea mai mare țară din Caucaz, situată între Asia și Europa.
Cuvântul „Azerbaidjan” înseamnă „Țara Focurilor” în limba veche.

**Diviziuni Administrative**

Mulla	Budug
Kyurdamirskiy	Quba
Rayon	Rayonu
Gora Shandan-	Sixlar
kolasi	Agdam
Azerbaijan	Rayonu
(general)	Khanalyk
Mechet' Megla	Quba
Astara Rayonu	Rayonu
Xalilabad	Qarqucaq
Dzhalilabadskiy	Goranboy
Rayon	Rayonu

Districtul (Capitala):

1. Babek (Babek); 2. Julfa (Julfa); 3. Kangarli (Qıvraq); 4. Nakhchivan (city); 5. Ordubad (Ordubad); 6. Sadarak (Sadarak); 7. Shahbuz (Sahbuz); 8. Sharur (Sharur)

BAHRAIN

Harta Bahrainului

Regatul Bahrain



Drapelul Bahrainului



Stema Bahrainului

Deviză:

Imn:

Suprafață - totală

Apă (%)

Cel mai înalt punct

Cel mai jos punct

Cel mai mare oraș

Vecini

Populație - Estimare 2017

Densitate

Religii

Limbi oficiale

Sistem politic

Monarch of Bahrain

Legislativ

Bahrainona

Bahrainul nostru

780 km² (locul 187)

Neglijabil

Mountain of Smoke (134 m)

Gulful Persic (0 m)

Manama

Arabia Saudită, Iran

1.492.584

1.831,1 loc/km²Musulmani 82%, creștini
12%

limba arabă și limba engleză

Monarhie constituțională

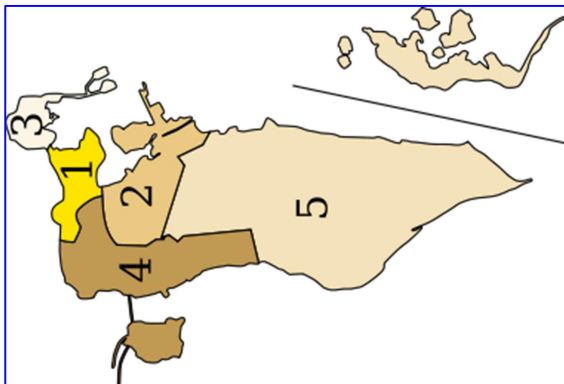
Hamad bin Isa al Khalifa

Adunarea Națională din

	Bahrain
Religie oficială	Islam
Capitala	Manama
Independență	
PIB (PPC) 2019 - Total	\$78.760 miliarde (locul 94)
- Pe cap de locuitor	\$52.129 (locul 19)
Monedă	Dinar din Bahrain (BHD)



Bahrain oficial Regatul Bahrain este o țară insulară independentă și suverană din Orientul Mijlociu, care cuprinde un arhipelag format din 33 de insule din sudul Golfului Persic, între Peninsula Qatar pe coasta de est și Arabia Saudită în partea de vest, este unul din statele din Golful Persic. În 1960, Bahrain cuprindea patru municipalități: Manama, Hidd, Al Muharraq și Riffa. În următorii 30 de ani, cele 4 municipalități au fost împărțite în 12 municipalități pe măsură ce au crescut așezări precum Orașul Hamad și Orașul Isa.



Aceste municipalități au fost administrate de la Manama sub un consiliu municipal central ai cărui membri sunt numiți de rege.

După 3 iulie 2002, Bahrain a fost împărțit în cinci guvernorate administrative, fiecare având propriul guvernator.

Aceste guvernorate sunt:

1. Capital Governorate; 2. Central Governorate, 3. Muharraq Governorate, 4. Northern Governorate, 5. Southern Governorate

Orășe

Manama, al-Budayyi, 'Diraz, al-Hıidd, Jidd Hâfș, Madīnat H̄amad, Malkiya, Mina Salman, al-Muĥarraq, 'Ālī, 'Īsā, Al-Rifa ash Sharqi, Ar-Rifaca, Sitrah

Cele mai mari orașe:

Manama, al-Muĥarraq, Ar-Rifaca, Madīnat H̄amad, 'Ālī, 'Īsā, Sitrah, al-Budayyi, Jidd Hâfș, al-Mālikiyah,

BANGLADESH

Republica Populară Bangladesh



Drapelul Bangladesh-ului



Stema Bangladesh-ului

Deviză:

Imn:

Suprafață - totală

Apă (%)

Cel mai înalt punct

Cel mai jos punct

Cel mai mare oraș

Vecini

Populație - Estimare 2021

Densitate

Religii

Limbi oficiale

Frumos Bangladesh

Bengalul meu de aur

144.000 km² (locul 91)

7.0

Mowdok Mual (1.054 m)

Golful Bengal (0 m)

Dhaka

Myanmar, India

169.356.251

1002 loc/km²

Islam 90% (ramura sunită),

Budism 8,7%

limba bengaleză

Sistem politic	Republică parlamentară
Legislativ	grup etnic
Capitala	Dhaka
Independență	
PIB (PPC) 2021 - Total	\$280 miliarde
- Pe cap de locuitor	\$1875
Monedă	Taka



Datorită unificării cu statul indian Bengalul de Vest a fost creată o regiune numită Bengal. Bangladesh înseamnă în limba bengali "Statul Bengal".

Diviziile (6) și orașele

1.- Provincia Barisal

Barguna, Barisal, Bhola, Jhalokati, Patuakhali, Pirojpur,

2.- Provincia Chittagong

Bandarban, Brahmanbaria, Chandpur, Comilla, Cox's Bazar, Feni, Khagrachhari, Lakshmipur, Noakhali, Rangamati, Chittagong

3.- Provincia Dhaka

Dhaka, Faridpur, Gazipur, Gopalganj, Jamalpur, Kishoreganj, Manikganj, Maradipur, Munshiganj, Mymensingh, Narayanganj, Narsingdi, Netrokona, Rajbari, Shariatpur, Sherpur, Tangail



4.- Provincia Khulna

Bagerhat, Chuadanga, Jessore, Jhenaidaha, Khulna, Kushtia, Magura, Meherpur, Narail, Shatkhira

5.- Provincia Rajshahi

Bogra, Dinajpur, Gaibandha, Joypurhat, Kurigram, Lalmonirhat, Naogaon, Natore, Nawabganj, Nilphamari, Pabna, Panchagarh, Rajshahi, Rangpur, Saidpur, Sirajganj, Thakurgaon

6.- Provincia Sylhet

Habiganj, Maulvi Bazar, Sunamganj, Sylhet

BHUTAN

Regatul Bhutan



Drapelul Bhutanului



Stema Bhutanului

Deviză:

Fericirea este un loc

Imn

Suprafață - totală

47.500 km² (locul 130)

Apă (%)

Neglijabil

Cel mai înalt punct

Gangkhar

Puensum (7.570 m)

Cel mai jos punct

Drangme Chhu (97 m)

Cel mai mare oraș

Thimphu

Vecini

Republica Populară Chineză,
India

Populație -

807.610

Estimare 2017

Densitate

14 loc/km²

religii

Budism 75%, Hinduism
25%

Limbi oficiale

bhutaneză

Etnonim

bhutanez

Sistem politic

Monarhie

Legislativ

Parlament

Capitala

Thimphu

Independență

PIB (PPC) - Total

\$1,368 miliarde

- Pe cap de locuitor

\$5,429

Monedă

Ngultrum (BTN)

Regatul Bhutan, („Țara dragonului”), oficial Regatul Bhutanului, este o țară din sudul Asiei, aflată la poalele Munților Himalaya, învecinându-se la sud, est și vest cu India și la nord cu China.

Între Bhutan și Nepal se află statul indian Sikkim, iar Bengalul de Vest separă statul de Bangladesh.

„Oare de ce avem bani să întreținem războaie,
Dar nu avem destui bani să-i hrănim pe săraci?
Fără pace putem continua viața și așa greoaie?
Să nu uităm, pacea-i comoara ce cu greu o faci!”

Mircea Iordache



Districtul (reședința): 1.Bumthang (Jakar), 2.Chukha (Chukha), 3.Dagana (Dagana), 4.Gasa (Gas), 5.Haa (Ha), 6,Lhuntse (Lhuntse), 7.Mongar (Mongar), 8.Paro (Paro), 9.Pemagatshel (Pemagatshel), 10.Punakha (Punakha), 11.Samdrup Jongkhar (Samdrup Jongkhar), 12.Samtse (Samtse), 13.Sarpang (Sarpang), 14.Thimphu (Thimpu), 15.Trashigang (Trashigang), 16.Trashiyangtse (Tashi Yangtze) 17. Trongsa (Trongsa), 18.Tsirang (Damphu), 19.Wangdue Phodrang (Wangdi Phodrang), 20.Zhemgang (Zhemgan)

BRUNEI



Drapelul Bruneiului

Deviză:

Imn:

Suprafață - totală

Apă (%)



Stema Bruneiului

Factorii perpetui ai
călăuzirii

Allah să-l binecuvânteze pe
sultan

5.770 km² (locul 170)

8,6

Cel mai înalt punct	Bukit Pagon (1.850 m)
Cel mai jos punct	Marea Chinei de Sud (0 m)
Cel mai mare oraș	Bandar Seri Begawan
Vecini	Malaezia
Populație - Estimare 2017	428.697
Densitate	65 loc/km ²
Grupuri etnice	malayezieni 67%, chinezi 9%, băștinași 6%, alții 18%
Religii	Islam 65%, budism 15%, creștinism 10%
Limbi oficiale	Malay
Limbi vorbite	malayeză, engleză, chineză
Sistem politic	Sultanat/Monarhie constituțională
Sultanul	Hassanal Bolkiah
Legislativ	Consiliul Legislativ al Brunei
Capitala	Bandar Seri Begawan
Independență	
PIB (PPC) - Total	9.009.000\$
- Pe cap de locuitor	24.826\$
Monedă	Dolar din Brunei (BND)



Brunei, oficial Statul Brunei, Domiciliul Păcii este o țară insulară situată pe coasta insulei Borneo din Asia de Sud-Est. Cu excepția coastei Mării Chinei de Sud este înconjurat complet de statul Sarawak din Malaezia și este separat în două teritorii de orașul Limbang, ce face parte din statul Sarawak.

Brunei este rămășița unui puternic sultanat ce și-a recâștigat independența față de Regatul Unit pe data de 1 ianuarie 1984. Ziua Națională, care celebrează obținerea independenței, este ținută conform tradiției pe 23 Februarie.

Diviziuni administrative: 4 districte (daerah): Belait, Brunei-Muara, Temburong și Tutong

Nr.	Districtul	Capital	Populația (2011)	Suprafața (km ²)
1.	Belait	Kuala Belait	60,744	2,724
2.	Brunei-Muara	Bandar Seri Begawan	279,924	571
3.	Temburong	Pekan Bangar	8,852	1,304
4.	Tutong	Pekan Tutong	43,852	1,166

Daerah Temburong este separat fizic de restul Bruneiului prin statul malaezian Sarawak. Peste 90% din populația totală a Bruneiului locuiește în 15 dintre cele 38 de mukim¹.

Orașe

În mod oficial, în Brunei nu există locuri care să aibă statutul de "oraș". Câteva dintre locurile importante sunt:

- Bandar Seri Begawan (Pop. ~181.500, Consiliul Municipal Bandar Seri Begawan)
- Kuala Belait (Pop. ~38.000, Consiliul municipal Bandar Seri Begawan)
- Seria (Pop. ~35.400, Kuala Belait/Consiliul municipal Seria)
- Jerudong (Pop. ~30.000, Consiliul municipal Kuala Belait/Seria)
- Tutong (Pop. ~27.500, Consiliul municipal Tutong)
- Bangar - centrul administrativ al districtului Temburong

¹ Un mukim este un tip de diviziune administrativă utilizat în Brunei, Indonezia, Malaezia și Singapore. Cuvântul mukim este un împrumut în engleză.[1] Cu toate acestea, a fost inițial un împrumut în malaeză din cuvântul arab: (însemnând rezident). Cea mai apropiată traducere în engleză pentru mukim este township

- Orașul Muara - are singurul port de mare adâncime din Brunei
- Sukang
- Panaga

CAMBODGIA



Regatul Cambodgiei



Drapelul Cambodgiei

Deviză:
Imn

Suprafață - totală

Apă (%)

Cel mai înalt punct

Cel mai jos punct



Stema Cambodgiei

"Națiunea, religia, regele"
Nokoreach

181 035 km² (locul 89)

2,5

Phnom Aural (1.813 m)

Golful Thailandei (0 m)

Cel mai mare oraș	Phnom Penh
Vecini	Laos, Thailanda, Vietnam
Populație - Estimare 2017	16.005.373
Densitate	78 loc/km ²
Religii	budistă 96,4%, musulmană 2,1%, alte religii 1,3%,
Limbi oficiale	Khmera
Etnonim	Cambodgieni, cambodgian /ă
Sistem politic	Monarhie constituțională
Monarch	Norodom Sihamoni
Legislativ	Parlament
Capitala	Phnom Penh
Independență	
PIB (PPC) - Total	36,82 miliarde
- Pe cap de locuitor	2 600
Monedă	Riel

Aceasta este o listă a orașelor din Cambodgia.

Battambang, Kampong Cham, Kampong Chhnang, Sihanouk-ville (Kampong Som), Kampong Speu, Kampong Thom, Kampot, Koh Kong, Kratié, Mongkol Borey, Net Leung, Pailin, Phnom Penh, Poipet, Preah Net Preah, Phnom Malai, Phumi Samraong, Phumi Takaev, Prey Veng, Pursat, Siem Reap, Sisophon, Stung Treng, Svay Rieng, Ta Khmau, Thmar Kol, Thmar Pouk

Cele mai mari orașe

Phnom Penh - 1.151.800; Battambang - 196.000; Siem Reap - 148.000; Sihanoukville - 94.500; Prey Veng - 73.300; Kampong Cham - 58.900; Ta Khmau - 48.400; Pursat - 46.000; Kampong Speu - 31.700; Takéo - 28.300.

CHINA

Republica Populară Chineză



Drapelul Chinei



Stema Chinei

Deviză:

Imn:

Suprafață - totală

Apă (%)

Cel mai înalt punct

Cel mai jos punct

China ca niciodată înainte

„Marșul Voluntarilor”

9.596.961 km² (locul 3)

2,8 %

Everest (8.848 m)

Lacul Ayding (-154 m)

Cel mai mare oraș	Shanghai
Vecini	Mongolia, Kazahstan, Kârgâzstan, Tadjikistan, Pakistan, India, Nepal, Bhutan, Myanmar, Laos, Vietnam, Rusia, Coreea de Nord. Afganistan, Coreea de Sud, Japonia
Populație - Estimare 2020	1.443.497.378
Densitate – 2011	144 loc/km ²
Religii	neafiliați 52.2%; religii locale/folclorice 21.9%; budisti 18.2%, creștini 5.1%, musulmani 1.8%,
Limbi oficiale	chineză
Etnonim	chinez, chineză, chinezi
Sistem politic	Republică socialistă monopartidă
Președinte al Republicii	Xi Jinping
Populare Chineze	
Legislativ	Congresul Național al Poporului ⁽
Capitala	Beijing
Înființare	
Unificarea	221 î.Hr.
Instaurarea republicii	1 ianuarie 1912
Proclamarea Republicii	1 octombrie 1949
Populare Chineză	
PIB (PPC) 2021 - Total	\$26.66 trilioane (locul 1)
- Pe cap de locuitor	\$18.931
Monedă	Renminbi (yuan) (CNY)

Urbanizare

China s-a urbanizat semnificativ în ultimele decenii. Procentul din populația țării care locuiește în mediul urban a crescut de la 20% în 1990 la 46% în 2007. Se estimează că populația urbană a Chinei va ajunge la un miliard până în 2030. În 2012, existau mai mult de 262 de milioane de lucrători migranți în China. Cei mai mulți dintre aceștia provin din mediul rural, fiind în căutarea unui loc de muncă în orașe. China are peste 160 de orașe cu o populație de peste un milion, inclusiv șapte metropole (orașe cu o populație de peste 10 milioane de locuitori):

Chongqing, Shanghai, Beijing, Guangzhou, Tianjin, Shenzhen și Wuhan. Până în 2025, se estimează că în țară vor fi 221 de orașe cu peste un milion de locuitori.

Cifrele din tabelul de mai jos sunt de la recensământul din 2010 fiind doar estimări ale populației urbane, în limitele zonelor administrative ale orașelor; există un clasament diferit

atunci când se analizează totalul populațiilor municipale (care includ populațiile suburbane și rurale).

Marea „populație flotantă” a lucrătorilor migranți, face efectuarea recensămintelor din mediul urban dificilă, Cifrele de mai jos reprezintă numai rezidenții pe termen lung. Principalele arii urbane din China (excluzând Regiunile Administrative Speciale Hong Kong și Macao)



Provincii (Orașe): 1. Shanghai (Shanghai); 2. Beijing (Beijing); 3. Guangdong (Guangzhou-Foshan, Shenzhen, Dongguan); 4. Tianjin (Tianjin); 5. Sichuan (Chengdu); 6. Hubei (Wuhan); 7. Chongqing (Chongqing); 8. Zhejiang (Hangzhou); 9. Fujian (Quanzhou, Fuzhou); 10. Jiangsu (Nanking, Suzhou); 11. Liaoning (Shenyang, Dalian); 12. Shaanxi (Xi'an); 13. Heilongjiang (Harbin); 14. Shandong (Qingdao); 15. Henan (Zhengzhou);



Provincii

- | | | | | |
|-------------|----------------|------------|------------|------------|
| • Anhui | • Hainan | • Hunan | • Qinghai | • Taiwan |
| • Fujian | • Hebei | • Jiangsu | • Shaanxi | • Yunnan |
| • Gansu | • Heilongjiang | • Jiangxi | • Shandong | • Zhejiang |
| • Guangdong | • Henan | • Jilin | • Shanxi | |
| • Guizhou | • Hubei | • Liaoning | • Sichuan | |

Regiuni autonome	Municipalități	Regiuni administrative speciale
<ul style="list-style-type: none"> • Guangxi • Mongolia Interioară / <i>Nei Mongol</i> • Ningxia • Xinjiang • Tibet / <i>Xizang</i> 	<ul style="list-style-type: none"> • Beijing • Chongqing • Shanghai • Tianjin 	<ul style="list-style-type: none"> • Hong Kong / <i>Xianggang</i> • Macau / <i>Aomen</i>

TAIWAN



Republica Chineză



Drapelul Taiwan

Imnul național:

Suprafață - totală

Apă (%)

Cel mai înalt punct



Stema Taiwan

"Imnul Național

al Republicii Chineze"

36,193 km² (locul 135)

2,8

Yushan Main

Peak (3.952 m)

Vecini	Japonia, Filipine
Populație - Recensământ	Republica Populară Chineză 23.261.747 (locul 47)
Densitate	642,7 loc/km ²
Reiigii	Budism și taoism (93%); creștin (4,5%); altele (2,5%)
Limbi oficiale	limba chineză (Guóyǔ)
Sistem politic	Republică semi- prezidențială
Legislativ	Yuan legislative
Capitala	Taipei (din 7 decembrie 1949)
Independență	10 octombrie, 1911
PIB (PPC) - Total	\$886,2 miliarde
- Pe cap de locuitor	\$35.572
Monedă	Dolar nou din Taiwan

Organizare administrativ-teritorială

În prezent, există șase municipalități speciale:

Name	Supraf(km2)	Centru administrativ	Data înființării
Taipei	271.7997	Xinyi District	1967-07-01
Taoyuan	1,220.9540	Taoyuan District	2014-12-25
Kaohsiung	2,946.2527	Lingya District, Fengshan District	1979-07-01
New Taipei	2,052.5667	Banqiao District[X]	2010-12-25
Taichung	2,214.8968	Xitun District, Fengyuan District	2010-12-25
Tainan	2,191.6531	Anping District, Xinying District	2010-12-25

COREEA DE NORD



Drapelul Coreei de Nord



Stema Coreei de Nord

Deviză:
Imn:

„Națiune puternică și prosperă”
(„Cântecul Patriotic”)

Suprafață - totală	120.540 km ² (locul 98)
Apă (%)	4,87
Cel mai înalt punct	Paektusan (2.744 m)
Cel mai jos punct	Marea Japoniei (0 m)
Cel mai mare oraș	Phenian
Vecini	Coreea de Sud, Rusia Republica Populară Chineză
Populație - Estimare 2017	25.490.965
Densitate	198,3 loc/km ²
Religii	Moștenire budistă și confucianistă; Fără libertate religioasă
Limbi oficiale	Coreeană
Etonim	Coreean
Grupuri etnice	Coreeni (100 %)
Sistem politic	Republică Socialistă, Juche, Stat Unitar, Sistem Monopartid
Legislativ	Adunarea Populară Supremă a Coreei de Nord
Capitala	Phenian
Eliberare	15 august 1945
Declarație oficială de independență	9 septembrie 1948
PIB (PPC) 2008 - Total	40 miliarde USD
- Pe cap de locuitor	1.900 USD (2009 est.) (locul 94)
Monedă	Won nord-coreean (KPW)

Organizarea administrativă

Nume oraș (sediul administrativ):

1. Pyongyang-chikhalsi (Chung-guyok) – oraș guvernat direct
2. Rason-teukbyeolsi (Rajin-guyok) – oraș special

Nume provincie (sediul):

1. Pyongan de Sud (Pyongson), 2. Pyongan de Nord (Sinuiju),
3. Chagang (Kanggye), 4. Hwanghae de Sud (Haeju), 5. Hwanghae de Nord (Sariwon), 6. Kangwon (Wonsan), 7. Hamgyong de Sud (Hamhung), 8. Hamgyong de Nord (Chongjin), 9. Ryanggang (*Hyesan)

„Nu fiți îndotrinați cu iluziile puterii,
Priviți în grădina voastră sufletele,
Care vi se usucă în foamea disperării,
Nu o luați razna, zăngănind armele!”

Mircea Iordache



Harta Coreei de Nord

COREEA DE SUD

Republica Coreea



Drapelul Coreei de Sud

Deviză:
 Imn:
 Suprafață - totală
 Apă (%)
 Cel mai înalt punct
 Cel mai jos punct
 Cel mai mare oraș
 Vecini



Stema Coreei de Sud

"În beneficiul omenirii"
 "Cântecul patriotic"
 100.210 km² (locul 109)
 0,3
 Hallasan (1.947 m)
 Marea Japoniei (-2.985 m)
 Seul
 Coreea de Nord, Japonia

Populație - Estimare 2017	Republica Populară Chineză 51.466.201
Densitate	491 loc/km ²
Religii	Romano-catolici 29,4%, budiști 22.9%, Neafiliați 46,4%
Limbi oficiale	coreeană
Etnonim	Coreean, coreeancă, coreeni
Grupuri etnice	Coreeni (100 %)
Sistem politic	Republică prezidențială
Legislativ	Gukhoe (Agenția Centrală de Informații)
Capitala	Seul
Fondare	3 octombrie 2333 î.Hr.
Declarația de independență	1 martie 1919
Eliberare	15 august 1945
Constituția Coreei de Sud	17 iulie 1948
Proclamarea Republicii Coreea	15 august 1948
PIB (PPC) 2020 - Total	\$2.293 bilioane (locul 14)
- Pe cap de locuitor	\$44.292 (locul 24)
Monedă	Won sud-coreean (KRW)

Organizare administrativ-teritorială

Teritoriul țării este împărțit în 8 provincii, o provincie autonomă, 6 orașe metropolitane și un oraș special (Seul) și un oraș autonomă (Sejong). Cel mai mare oraș este Seul, care are o populație de 10.464.051 de locuitori (25 de milioane locuitori cu tot cu zona metropolitană).

Principalele provincii

Diviziunile majore în Coreea de Sud sunt provinciile, orașele metropolitane (orașe ce se bucură de o autonomie de conducere și care nu sunt parte constituantă a unei provincii) și orașul special.

A.- Orașe speciale (Teukbyeolsi)

Nume oraș (populație)
1.- Seul (10.421.782)

B.- Orașe speciale (Teukbyeolsi)

2.- Busan (3.635.389)
3.- Daegu (2.512.604)

D.- Provincie

autonomă
(Teukbyeoljachi-do)

16.- Jeju-
teukbyeoljachido
(560.000)

E.- Oraș autonomă

4.- Incheon (2.628.000)

5.- Gwangju (1.415.953)

6.- Daejeon (1.442.857)

7.- Ulsan (1.087.958)

C.- Provinciile (Do)

8.- Gyeonggi-do (10.415.399)

9.- Gangwon-do (1.592.000)

10.-Chungcheongbuk-do (Chungcheongul de Nord) – (1.462.621)

11.-Chungcheongnam-do (Chungcheongul de Sud) – (1.840.410)

12.-Jeollabuk-do (Jeolla de Nord)- (1.890.669)

13.-Jeollanam-do (Jeolla de Sud) – (1.994.287)

14.-Gyeongsangbuk-do (Gyeongsangul de Nord) – (2.775.890)

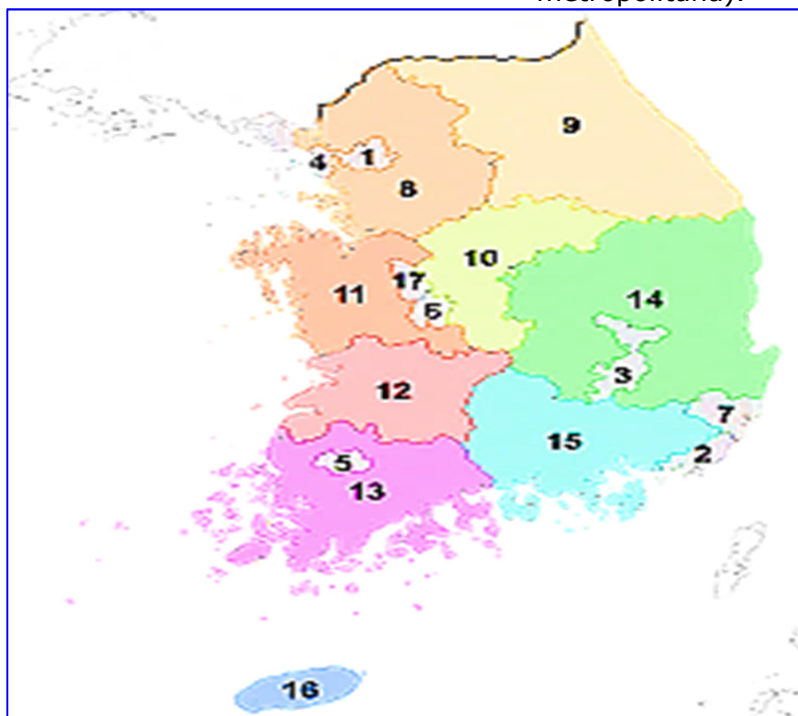
15.- Gyeongsangnam-do (Gyeongsangul de Sud) – (2.970.929)

(Teukbyeoljachi-si)

17.- Sejong-teukbyeoljachisi (113.117)

Organizare administrativ-teritorială

Teritoriul țării este împărțit în 8 provincii, o provincie autonomă, 6 orașe metropolitane și un oraș special (Seul) și un oraș autonomă (Sejong). Cel mai mare oraș este Seul, care are o populație de 10.464.051 de locuitori (25 de milioane locuitori cu tot cu zona metropolitană).





EMIRATELE ARABE UNITE



Drapelul Emiratelor Arabe Unite

Deviză:

Imn

Suprafață - totală



Stema Emiratelor Arabe Unite

Allah, al-Watan, al-Ra'is

Ishy Bilady

83.600 km² km²

Apă (%)	(locul 114) Neglijabil
Cel mai înalt punct	Jabal Bil Ays (1.900 m)
Cel mai jos punct	Golful Persic (0 m)
Cel mai mare oraș	Dubai
Vecini	Oman Arabia Saudită Iran
Populație - Estimare 2020	9.890.400
Densitate	99 loc/km ²
Religii	Musulmani șiiți 76%, creștini 9%, Alte religii 15%
Limbi oficiale	limba arabă
Etnonim	Emirieni, emirian, emiriană
Sistem politic	Federală Islamic electivă monarhie constituțională
Legislativ	Consiliul Național Federal
Capitala	Abu Dhabi
Independență	
Emiratul Ras al-Khaimah	1708
Sharjah	1727
Abu Dhabi	1761
Umm al-Qaiwain	1768
Ajman	1816
Dubai	1833
Fujairah	1879
Independența de la Regatul Unit și Statele Armistițiului	2 decembrie 1971
Admise la ONU	9 decembrie 1971
Admiterea Emiratul Ras al-Khaimah la EAU	10 februarie 1972
PIB (PPC) 2020 - Total	US\$647.650 miliarde ^[4] (locul 34)
- Pe cap de locuitor	US\$70.441 (locul 7)
Monedă	Dirham UAE (AED)

Emiratele Arabe Unite este un stat de tip monarhie federală, compusă din șapte emirate:

Abu Dhabi, Dubai, Sharjah, Ajman, Umm Al-Qaiwain, Ras Al-Khaimah și Fujairah.

Acesta este situată în nord-estul peninsulei arabice, la Golful Persic (în Orientul Mijlociu) și se învecinează cu Oman la est și cu Arabia Saudită la sud și vest.



Actualmente are unul dintre cei mai buni indici IDH de pe continentul asiatic.

Este o federație a celor șapte emirate, cu un sistem juridic bazat pe Constituția din 1971, fără alegeri și partide politice. Fiecare emirat are o considerabilă autonomie politică, juridică și economică. Primul președinte și fondatorul EAU a fost Zayed bin Sultan Al Nahyan, emir de Abu Dhabi.

Petrolul este principala sursă de venit și componenta esențială pentru PIB-ul național. Dependența petrolieră a economiei îngrijorează guvernul, pentru că economia se bazează numai pe diferitele derivate ale petrolului. Se estimează (2006) că țara mai are rezerve de petrol pentru încă 50 de ani.

Toate orașele din Emiratele Arabe Unite

A (Abu Dhabi, Ajman, Al Ain, Al Aqah, Al Khaznah, Al Maqta', Al Marfa', Al Rahba, Al 'Ayn); **D** (Da'sah, Dibba, Dubai); **F** Fujairah; **H** Hatta; **J** Jebel Dhanna; **K** Khor Fakkan; **M** Madinat Zayed; **R** Ras al Khaimah; **S** Sharjah. Sinādil;

U Umm Al Quwain

Emirat - Capitală:1.- Abu Dhabi - Abu Dhabi; 2.- Ajman - Ajman; 3.- Dubai - Dubai; 4.- Fujairah - Fujairah; 5.- Um el Kaiwain - Um el Kaiwain; 6.- Emiratele Arabe Unite - Abu Dhabi

INDIA

Republica India



Drapelul Indiei

Deviză:
Imn

Suprafață - totală
Apă (%)
Cel mai înalt punct
Cel mai jos punct
Cel mai mare oraș
Vecini

Populație - Estimare 2020
Densitate
Religii

Limbi oficiale

Etnonim
Sistem politic
Legislativ
Capitala
Independență

PIB (PPC) - Total
- Pe cap de locuitor
Monedă



Stema Indiei

Doar adevărul învinge
Tu ești conducătorul minții
tuturor oamenilor

3.596.590 km² (locul 7),
9,56
Kangchenjunga (8.586 m)
Kuttanad (-2 m)
Mumbai (13.370.447 locuitori)
Nepal, Bangladesh, Bhutan,
Myanmar, Pakistan, Indonezia.
Republica Populară Chineză,
Sri Lanka
1.326.093.247
336,5 loc/km²
hinduismul (79,80%),
islam 14,23%, creștinism
2,30%
I hindi, engleză și alte 22 de
limbi
indian, indiancă, indieni
Republică federală
Parlamentul Indiei
New Delhi
\$4,457 trilioane
\$3693
rupie indiană



Harta celor 28 de state și a 7 teritorii federale a Indiei

Diviziuni administrative

India este o federație compusă din 29 state federale și 7 teritorii federale.

Toate statele, precum și teritoriile Puducherry și Teritoriul Național al Capitalei Delhi (National Capital Territory of Delhi) dispun de guverne și organe legislative alese, având drept model guvernul englez de la Westminster din Londra. Celelalte 5 teritorii federale sunt conduse de la centru prin intermediul unor administratori angajați.

În 1956 statele federale ale Indiei au fost reorganizate pe baza limbilor vorbite (conform legii States Reorganisation Act); de atunci structura lor a rămas aproape neschimbată.

Statele federale și teritoriile federale se subîmpart în districte administrative, care la rândul lor se subîmpart în unități numite tehsil, taluk sau taluka, și ele la rândul lor se împart în localități. Conform Constituției, India este țară socialistă și stat laic.



Harta Republicii India

State federale

Andhra Pradesh	Haryana	Manipur	Sikkim
Arunachal Pradesh	Himachal Pradesh	Meghalaya	Tamil Nadu
Assam	Jharkhand	Mizoram	Telangana
Bihar	Karnataka	Nagaland	Tripura
Chhattisgarh	Kerala	Orissa	Uttar Pradesh
Goa	Madhya Pradesh	Punjab	Uttarakhand
Gujarat	Maharashtra	Rajasthan	Bengalul de Vest

Teritorii federale: A.- Insulele Andaman și Nicobar; B.- Chandigarh; C.- Dadra și Nagar Haveli și Daman și Diu; D.-

Jammu și Cașmir; E.- Ladakh; F.- Lakshadweep; G.- Delhi; H.- Puducherry (fost Pondicherry)

INDONEZIA

Republica Indonezia



Drapelul Indoneziei



Stema Indoneziei

Deviză:	<i>Unitate în diversitate</i>
Imn	Indonezia Măreață
Suprafață - totală	1.904.569 km ² (locul 16)
Apă (%)	4,85
Cel mai înalt punct	Puncak Jaya (4.884 m)
Cel mai jos punct	Oceanul Indian (0 m)
Cel mai mare oraș	Jakarta
Vecini	Timorul de Est, Malaezia Papua Noua Guinee, Singapore Filipine, Australia, Thailanda India, Palau, Vietnam
Populație - Estimare 2021	275.439.000
Densitate	131 loc/km ²
Religii	Islam 86,7%, Protestantism 7,6%, Catolicism 3,12%
Limbi oficiale	Indoneziană, Neerlandeză
Etnonim	Ndonezieni
Sistem politic	Republică prezidențială
Legislativ	Adunarea Consultativă a Poporului
Camera superioară	Consiliului Regionali Reprezentanților
Camera inferioară	Consiliului Poporului Reprezentanților
Capitala	Jakarta
Independentă față de Olanda	
Declarată	17 august 1945
Recunoscută	27 decembrie 1949
PIB (PPC) 2013 - Total	1.307.780 trilioane de \$
- Pe cap de locuitor	4,394 \$
Monedă	Rupiah (IRP)

Împărțirea administrativă

Din punct de vedere administrativ Indonezia este alcătuită din 33 de provincii, cinci dintre acestea având statut special. Fiecare provincie are propria legislatură și propriul guvernator. Fiecare provincie este divizată în kabupaten și orașe (kota), care sunt alcătuite din districte (kecamatan), acestea din urmă fiind, la rândul lor alcătuite din sate (fie desa sau kelurahan).

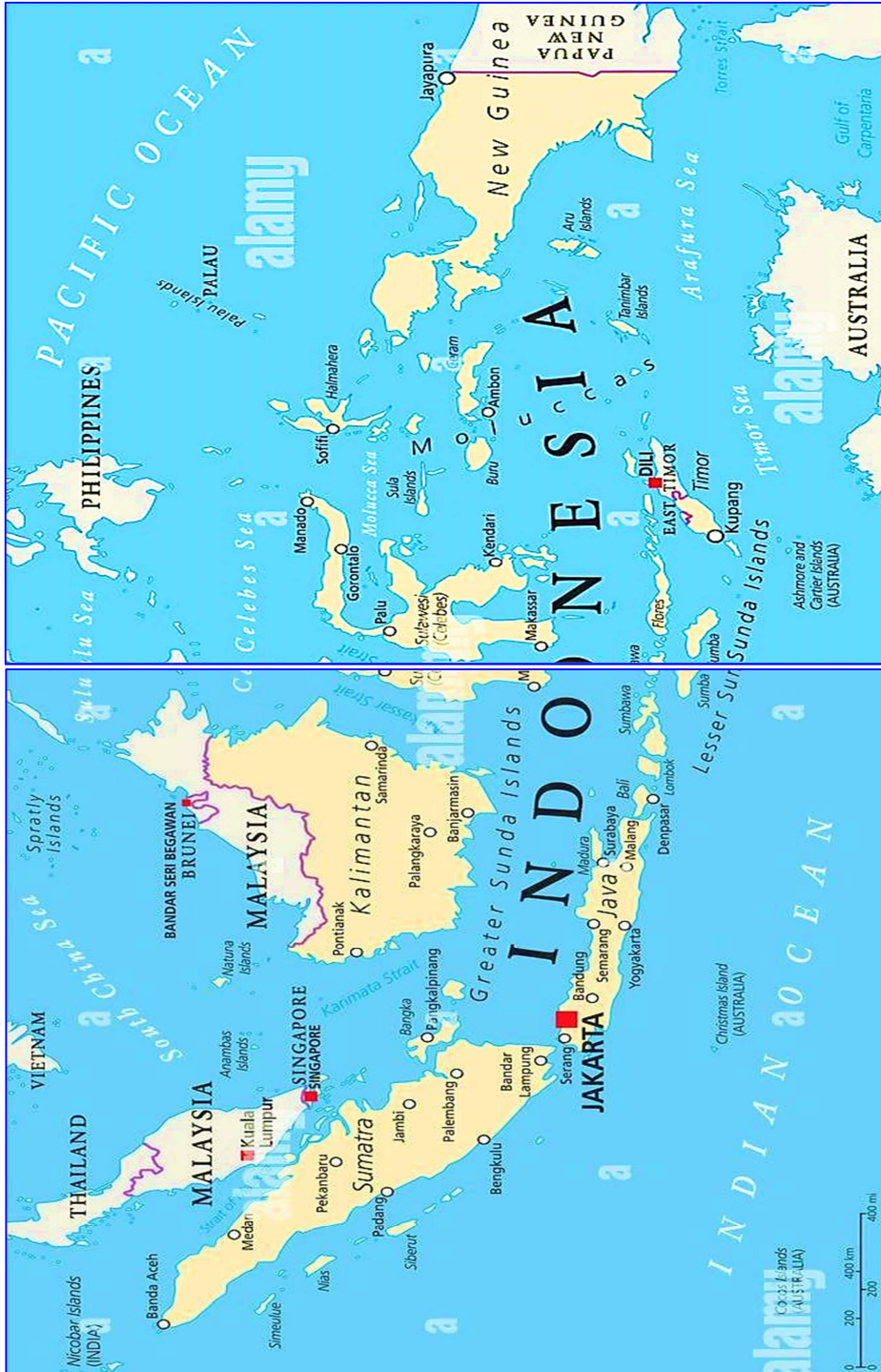
Provinciile Indoneziei

Provinciile Indoneziei și capitalele lor – grupate după regiune † - indică provinciile cu statut special:

Sumatra	Kalimantan
Aceh† – Banda Aceh	Kalimantanul de Vest – Pontianak
Sumatra de Nord – Medan	Kalimantanul Central – Palangkaraya
Sumatra de Vest – Padang	Kalimantanul de Sud – Banjarmasin
Riau – Pekanbaru	Kalimantanul de Est – Samarinda
Insulele Riau – Tanjung Pinang	Sulawesi
Jambi – Jambi	Sulawesi de Nord – Manado
Sumatra de Sud – Palembang	Gorontalo – Gorontalo
Bangka-Belitung – Pangkal Pinang	Sulawesi Central – Palu
Bengkulu – Bengkulu	Sulawesi de Vest – Mamuju
Lampung – Bandar Lampung	Sulawesi de Sud – Makassar
Jakarta† – Jakarta	Sulawesi de Sud-Est – Kendari
Banten – Serang	Insulele Maluku
Java de Vest – Bandung	Maluku – Ambon
Java Centrală – Semarang	Maluku de Nord – Sofifi
Yogyakarta† – Yogyakarta	Noua Guinee de Vest
Java de Est – Surabaya	Papua de Vest† – Manokwari
Insulele Sondele Mici	Papua† – Jayapura
Bali – Denpasar	
Nusa Tenggara de Vest – Mataram	
Nusa Tenggara de Est – Kupang	

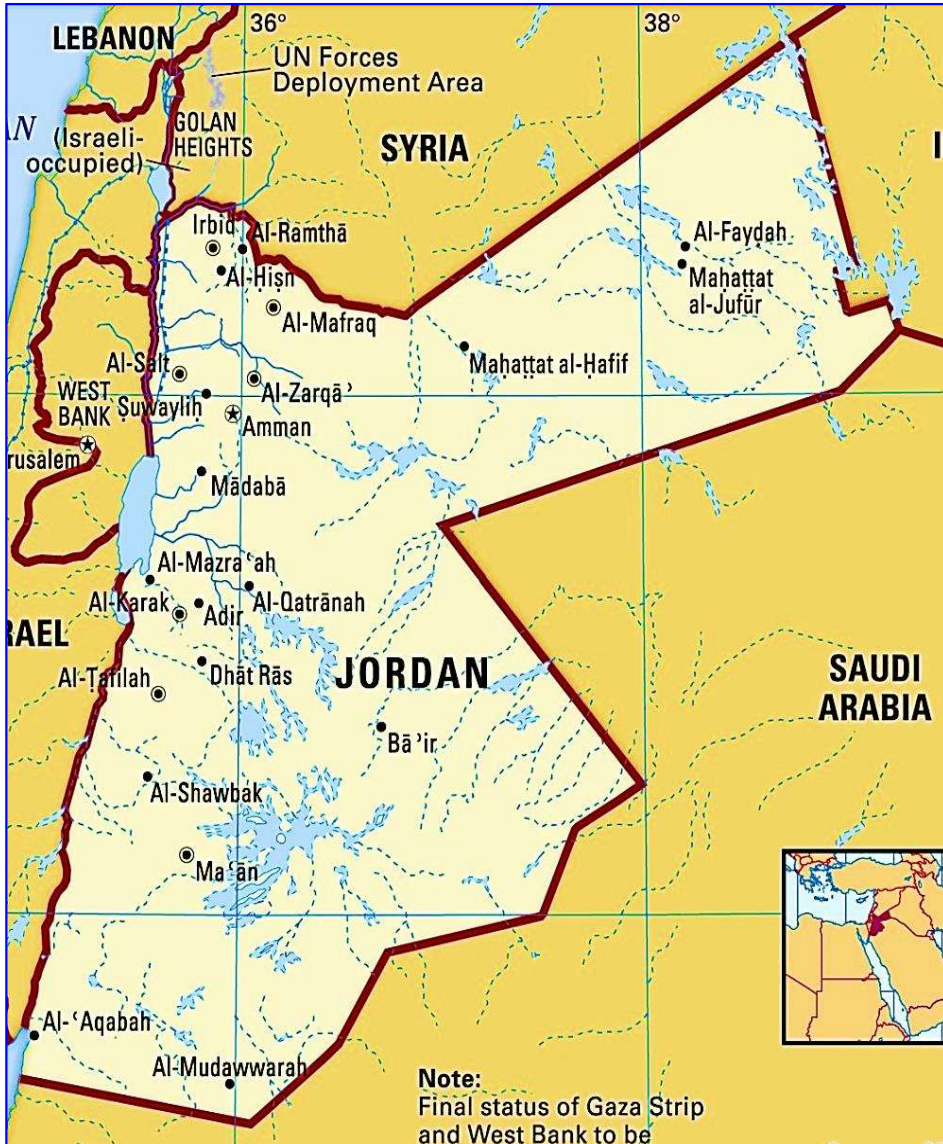
Indonezia,

Oficial Republica Indonezia este o țară insulară amplasată în Asia de Sud-Est, aceasta cuprinde 17.508 insule și treizeci și trei de provincii cele mai importante sunt: Borneo (Kalimantan), Sumatra Celebes (Sulawesi), Jawa. Este a patra cea mai populată țară a lumii, fiind și țara cu cel mai mare număr de musulmani.



Harta Indoneziei

IORDANIA



Harta Regatului Hașemit al Iordaniei
Regatul Hașemit al Iordaniei



Drapelul Iordaniei

'Deviză:



Stema Iordaniei

'Dumnezeu , Patria , Regele

Imn:	și În primul rând, Iordania „Pace regatului Iordanian”
Suprafață - totală	89,342 km ² (locul 112)
Cel mai înalt punct	Jabal Umm ad Dami (1.854 m)
Cel mai jos punct	Marea Moartă (-428 m)
Cel mai mare oraș	Amman
Vecini	Israel, Arabia Saudită Siria, Irak, Cisiordania
Populație - Estimare 2019	10.428.241
Densitate	114 loc/km ²
Religii	Islam 97,2%, Creștini 2.2%
Limbi oficiale	Arabă
Etnonim	Iordanian
Sistem politic	Monarhie constituțională
Regele Iordaniei	Abdullah al II-lea
Capitala	Amman
Stat independent	
Sfârșitul mandatului Ligii Națiunilor administrat de Regatul Unit	25 mai 1946
PIB (PPC) 2018 – Total	93.159.000.000 \$
- Pe cap de locuitor	9.406\$ ^[2] (locul 86)
Monedă	Dinarul iordanian (JOD)

Guvernorate

Iordania este împărțită administrativ în 12 guvernorate, care la rândul lor sunt împărțite în 52 de *nawahi*. Cele 12 guvernorate sunt: Amman, Balqa, Zarqa, Madaba, Irbid, Jerash, Ajloun, Mafraq. Aqaba, Karak, Ma'an, Tafilah

Cele mai mari orașe din Iordania (2015)

Loc	Numele orașului	Guvernoratul	Pop.
1	Amman	Guvernoratul Amman	4,302,730
2	Zarqa	Guvernoratul Zarqa	635,160
3	Irbid	Guvernoratul Irbid	502,714
4	Russeifa	Guvernoratul Zarqa	472,604
5	Al Quwaysimah	Guvernoratul Amman	296,763
6	Tilā' al-'Alī	Guvernoratul Amman	251,000
7	Wadi al-Seer	Guvernoratul Amman	241,830

8	Al Jubayhah	Gubernoratul Amman	197,160
9	Khuraybat as-Sūq	Gubernoratul Amman	186,158
10	Sahab	Gubernoratul Amman	169,434

IRAN

Republica Islamică Iran



Drapelul Iranului



Stema Iranului

Deviză:

"Independență, Libertate,
Republica Islamică"

Imn:

Cel mai bun din Sorudi Melliye
Iranul Islamic

Suprafață - totală

1.648.195 km² (locul 18)

Apă (%)

1.63

Cel mai înalt punct

Damavand (5.610 m)

Cel mai jos punct

Marea Caspică (-28 m)

Cel mai mare ora

Teheran

Vecini

Afganistan, Pakistan, Turcia,
Irak,

Azerbaidjan, Armenia,
Turkmenistan

Liga Arabă, Naxcivan, Arabia
Saudită

Kuweit, Bahrain, Oman, Qatar
Emiratele Arabe Unite

Populație -

86.758.304

Estimare 2022

Densitate

48 loc/km²

Religii

Islam 98%

Limbi oficiale

persană,,

Limbi

persană, armeană, Neo-
aramaică,

regionale/minoritare

azeră, kurdă, lori, baluchi, gilaki,
mazandarani, arabă, turkmenă

Etnonim

Iranian

Sistem politic

Stat unitar, Republică islamică

Lider suprem

Ali Khamenei

Legislativ

Adunarea Consultativă Islamică

Capitala

Teheran

independentă

Imperiul Media	625 î.Hr.
Imperiul Safevid	1501
Republică islamică	1 aprilie 1979
Constituția actuală	24 octombrie 1979
PIB (PPC) 2020 2020	\$1.007 trilioane ^[2] (locul 18)
- Pe cap de locuitor	\$11.963 ^[2] (locul 66)
Monedă	Rial iranian (IRR)



Harta Republicii Islamice Iran

Iranul este o țară multiculturală cu multe grupuri etnice și lingvistice. Cele mai mari sunt persanii (61%), azerii (16%), kurzii (10%) și lurii (6%).

Orașe principale: Mashhad, Isfahan(Esfahan), Tabriz, Shiraz, Ahwaz, Bakhtaran, Qom, Urumije, Rasht, Hamadan.

„Alah nu vă învață să fiți criminali,
Coranul vă învață iubirea, omenia.
Vă creșteți puterea să fiți infernali?

Bumerangul lui Alah vă va agonია!” MI

Geografie administrativă

Iranul este împărțit în 30 de provincii.

- | | |
|---------------------------------|----------------------------------|
| 1. Teheran | 16. Chahar Mahaal-o-Bakhtiari |
| 2. Qom | 17. Kohkiluyeh-o-Boyer Ahmad |
| 3. Markazi | 18. Bushehr |
| 4. Qazvīn | 19. Fars |
| 5. Gilan | 20. Hormozgan |
| 6. Ardabil | 21. Sistan-o-Balouchestan |
| 7. Zanjan | 22. Kerman |
| 8. Āzarbāijān-e Sharqi (de est) | 23. Yazd |
| 9. Azerbaijan-e-gharbi | 24. Esfahan |
| 10. Kurdistan | 25. Semnan |
| 11. Hamedan | 26. Mazandaran |
| 12. Kermanshah | 27. Golestan |
| 13. Īlām | 28. Khorasan-e-shomali (de Nord) |
| 14. Provincia Lorestan | 29. Khorasan-e-razavi |
| 15. Provincia Khūzestān | 30. Khorasan-e-jonubi (de sud) |

Cele mai mari orașe din Iran

oraș	Prov	Pop.	oraș	Prov
Teheran	Teheran	8,693,706	Rasht	Gilan
Mașhad	Razavi Khorasan	3,001,184	Zahedan	Sistan și Baluchestan
Isfahan	Isfahan	1,961,260	Hamadan	Hamadan
Karaj	Alborz	1,592,492	Kerman	Kerman
Shiraz	Fars	1,565,572	Yazd	Yazd
Tabriz	Azerbaidjanu l de Est	1,558,693	Ardabil	Ardabil
Qom	Qom	1,201,158	Bandar Abbas	Hormozgan
Ahvaz	Khuzestan	1,184,788	Arak	Markazi
Kermanshah	Kermanshah	946,651	Eslamshahr	Teheran
Urumieh	Azerbaidjanu l de Vest	736,224	Zanjan	Zanjan



Republica Irakiană



Drapelul Irakului

Deviză:
Imn
Suprafață - totală
Apă (%)
Cel mai înalt punct
Cel mai mare oraș



Stema Irakului

Takbeer
Patria mea este Mawtini²
438,317 km² (locul loc 58)
1,1
Cheekha Dar (3.611 m)
Bagdad

² Cântecul „Mawtini”

Vecini	Turcia, Siria, Iordania Arabia Saudită, Kuwait, Iran
Populație - Estimare 2017	38.274.618
Densitate	66 loc/km ²
Religii	Musulmani (șiiți 70%, suniți 25%), Creștini 2,5%
Limbi oficiale	Araba, Kurda
Etonim	Irakieni, irakian, irakiană
Sistem politic	republică parlamentară
Legislativ	Council of Representatives of Iraq
Capitala	Bagdad
Independență	
PIB (PPC) 2006 - Total	\$87,9 miliarde
- Pe cap de locuitor	\$2.900
Monedă	dinar irakian (IQD)

A doua țară de pe Pământ ca rezerve de petrol (după Arabia Saudită) a fost invadată în anul 2003 de către trupele a peste 50 de state coalizate, sub conducerea Statelor Unite și a Regatului Unit.

La 19 august 2010, după circa 7 ani și jumătate de ocupație, ultima unitate combatantă a forțelor militare ale SUA a fost retrasă complet.

Totuși în țară vor rămâne prezenți până la 50.000 militari americani pentru misiuni speciale, necombatante, așa cum ar fi antrenarea forțelor de securitate și antiteroriste irakiene.

Provincii: Irakul este format din 18 provincii

- Al-Anbar
- Al-Basra
- Al-Muthanna
- Al-Qadisiyya
- Al-Najaf
- Arbil
- Sulaymaniyya
- Babil
- Bagdad
- Dahuk
- Dhi Qar
- Diyala
- Karbala
- Maysan
- Ninawa
- Salah ad Din
- Wasit

ISRAEL

Republica Israel



Drapelul Israelului



Stema Israelului

Imn:	(„Speranța”)
Suprafață - totală	20.770 km ² (locul 149)
Apă (%)	2,1
Cel mai înalt punct	Muntele Hermon (2.814 m)
Cel mai jos punct	Marea Moartă ^[7] (-437 m)
Cel mai mare oraș	Ierusalim
Vecini	Siria, Iordania, Egipt, Liban
Populație - 2020	9.187.000
Densitate	400 loc/km ²
Religii	Mozaici 74,8%, musulmani 17,6%, Creștini 2%
Limbi oficiale	Ivrit = ebraică (neo-ebraică) arabă
Etnonim	Israelian, Israeliancă, Israelieni
Grupuri etnice	74,2% evrei, 21% arabi, 4,8% alții (2019)
Sistem politic	Republică parlamentară
Legislativ	Parlament unicameral
Capitala	Ierusalim (din 1949; contestată de Rezoluția 478 a Consiliului de Securitate al O N U)
Independența de la Declarată	Mandatul britanic pentru Palestina 14 mai 1948
Admiterea la ONU	11 mai 1949
PIB (PPC) 2017 - Total	316,12 mild. \$ (locul 54)
- Pe cap de locuitor	36.378 \$ (locul 34)
Monedă	Shekel nou (₪) (ILS)



Diviziuni administrative

Districtele Israelului: (1) Nord, (2) Haifa, (3) Centru, (4) Tel Aviv, (5) Ierusalim și (6) Sud

Teritoriile ocupate de Israel

În 1967, ca urmare a Războiului de Șase Zile, Israelul a preluat controlul asupra Cisiordaniei (Iudeea și Samaria), Ierusalimului de Est, Fâșiei Gaza, Înălțimilor Golan și Peninsulei Sinai – retrocedează Egiptului, ca parte a Tratatului de pace din 1979. Anumite zone din aceste teritorii cu acte de proprietate evreiești anterioare sau, sub proprietate statală, au fost colonizate cu cetățeni israelieni. Israelul a aplicat dreptul civil în Înălțimile Golan și Ierusalimul de Est, integrate în teritoriul său suveran, acordând localnicilor (palestinieni) stare de rezidență permanentă și posibilitatea de a obține cetățenia israeliană. Cisiordania a rămas sub ocupație militară, iar palestinienii din această zonă nu pot deveni cetățeni israelieni. Fâșia Gaza este total separată de Israel, dar deoarece se află în stare de război cu Israelul, acesta menține o stare de control asupra spațiului aerian și al apelor.



Până la semnarea unui acord de pace sau de nebeligeranță, Fâșia Gaza și Cisiordania sunt văzute de către palestinieni și o parte a comunității internaționale ca locul unui viitor stat palestinian în speranța că vor putea - într-un viitor mai mult sau mai puțin apropiat - să-i elimine pe evrei din zonă și să-și recapete dominația asupra întregului teritoriu al fostei Palestine Mandatate. În contradicție cu multe state și sub

presiunea statelor islamice, Consiliul de Securitate ONU a declarat anexarea Ierusalimului de Est și a Înălțimilor Golan ca fiind „nulă și nedorită” și teritoriile ca fiind „ocupate”. Curtea Internațională de Justiție a afirmat, în opinia sa consultativă din 2004. privind legalitatea construcției unui zid de separare israelian contra jafurilor și infiltrărilor teroriste din Cisiordania, că terenurile capturate de Israel în Războiul de Șase Zile, inclusiv Ierusalimul de Est, sunt teritorii ocupate

	District	Capitală	Supraf	Populație		
				Evrei	Arabi	Total
1	Nord	Nazaret	3.320 km ²	43%	54%	1.380.400
2	Haifa	Haifa	866 km ²	68%	26%	981.300
3	Centru	Ramla	1.294 km ²	88%	8%	2.071.500
4	Tel Aviv	Tel Aviv	172 km ²	93%	1%	1.368.800
5	Ierusalim	Ierusalim	653 km ²	67%	32%	1.058.000
6	Sud	Beer Șeva	14.185 km ²	73%	20%	1.217.500
A	Înălțimile Golan		1.200 km ²			
B	Iudeea și Samaria	Ariel	5.878 km ²			
C	Fâșia Gaza	Gaza	365 km ²			

Evrei, după țara de origine

Țara de origine	Populație	Procent din total
Asia – total	683.400	11,3%
Turcia	76.100	1,3%
Irak	230.000	3,8%
Yemen	136.700	2,3%
Iran	140.900	2,3%
India și Pakistan	46.900	0,8%
Siria și Liban	34.900	0,6%
Altele	17.900	0,3%
Africa – total	893.200	14,8%'
Maroc	488.300	8,1%

Algeria și Tunisia	133.100	2,2%
Libia	67.800	1,1%
Egipt	55.700	0,9%
Etiopia	124.300	2,1%
Altele	24.000	0,4%
Europa, America și Oceania – total	1.925.100	31,8%
URSS (fosta)	887.500	14,7%
Polonia	192.600	3,2%
România	205.600	3,4%
Bulgaria și Grecia	47.000	0,8%
Germania și Austria	72.500	1,2%
Cehia, Slovacia și Ungaria	61.900	1%
Franța	75.500	1,2%
Marea Britanie	44.000	0,7%
Europa, altele	59.700	1%
America de Nord și Oceania	170.300	2,8%
Argentina	62.200	1%
America Latină, altele	46.200	0,8%
Născuți în Israel – tatăl născut în Israel	2.550.300	42,1%

Orașe:

Nume oraș	District	Pop.	Nume oraș	District	Pop.
Ierusalim	Ierusalim	865.721	Ramat Gan	Tel Aviv	152.596
Tel Aviv	Tel Aviv	432.892	Rehovot	Centru	132.671
Haifa	Haifa	278.903	Așkelon	Sud	130.660
Rișon Le- Tion	Centru	243.973	Bat Yam	Tel Aviv	128.892
Petah Tikva	Centru	230.984	Beit Șemeș	Ierusalim	103.922
Așdod	Sud	220.174	Kfar Saba	Centru	96.922
Netania	Centru	207.946	Herzliya	Tel Aviv	91.926
Beer Șeva	Sud	203.604	Hadera	Haifa	88.783
Holon	Tel Aviv	188.834	Modi'in	Centru	88.749
Bnei Brak	Tel Aviv	182.799	Nazaret	Nord	75.726

În scopuri statistice, țara este împărțită în patru zone metropolitane: zona metropolitană Tel Aviv (3.713.200 de locuitori), zona metropolitană Ierusalim (1.194.400 de locuitori), zona metropolitană Haifa (902.800 de locuitori) și zona metropolitană Beer Șeva (361.400 de locuitori). Cea mai mare municipalitate a Israelului, atât ca populație, cât și după suprafață, este Ierusalimul, cu 865.721 de locuitori într-o zonă de 126 km².

JAPONIA



Drapelul Japoniei



Stema Japoniei

Deviză:	Descoperire fără sfârșit
Imn:	Marea Japonie
Suprafață - totală	377.944 km ² (locul 62)
Apă (%)	0,8%
Cel mai înalt punct	Fuji (3.776 m)
Cel mai jos punct	Hachirōgata (-4 m)
Cel mai mare oraș	Tokyo
Vecini	Rusia, Coreea de Sud, Taiwan Republica Populară Chineză Statele Unite ale Americii, Filipine Uniunea Republicilor Sovietice Socialiste
Populație	- 125.440.000
Estimare 2022	
Densitate	337,7 loc/km ²
Religii	Șintoism și budism 84%, altele 16%
Limbi oficiale	japoneză și altele nespecificate
Etnonim	japonez, japoneză, japonezi
Sistem politic	Monarhie constituțională
Împăratul Japoniei	Naruhito
Legislativ	Parlament bicameral
Capitala	Tokyo
Fondarea Japoniei	11 februarie 660 î.Hr.
PIB (PPC) 2010 - Total	4308 miliarde USD
- Pe cap de locuitor	33 828 USD (locul 24)
Monedă	Yen (¥) (JPY)
Principalele religii din Japonia sunt budismul și șintoismul.	

Totuși, majoritatea japonezilor nu sunt adepții unei singure religii, ci încorporează în viața lor de zi cu zi caracteristici din ambele religii, într-un proces numit sincretism.

Japonia este o țară insulară din Asia de Est, situată pe un lanț de insule aflate între Oceanul Pacific și Marea Japoniei, la est de Peninsula Coreeană. Denumirea oficială este Nipponkoku, textual „Țara de la originea soarelui.” Este cunoscută în românește și sub numele de Țara Soarelui Răsare. Potrivit legendei, Japonia a fost creată de către zei care au înfipt o sabie în ocean, la scoaterea ei formându-se patru picături ce au devenit insulele principale, precum și o multitudine de insule mici (peste 6000).



Japonia este un stat membru al ONU, OCDE, G7 și G20, și este considerată o mare putere. Japonia este a treia cea mai mare economie a lumii (conform PIB-ului nominal) și al cincilea cel mai mare exportator și importator. Țara beneficiază de o forță de muncă înalt calificată și este printre cele mai educate țări din lume, unde marea parte a cetățenilor săi dețin studii superioare. Deși Japonia a renunțat oficial la dreptul său de a declara război împotriva altor țări, aceasta menține o forță militară modernă, având al optulea cel mai mare buget militar din lume, ce este folosit pentru auto-apărare și pentru misiuni de menținere a păcii. Japonia este o țară dezvoltată, ce are un nivel foarte ridicat de dezvoltare umană, speranță de viață ridicată, infrastructură avansată și un nivel scăzut de corupție. Japonia este cunoscută la nivel mondial pentru contribuțiile sale în știință și tehnologie.

Japonia este o țară dezvoltată, ce are un nivel foarte ridicat de dezvoltare umană, speranță de viață ridicată, infrastructură avansată și un nivel scăzut de corupție. Japonia este cunoscută la nivel mondial pentru contribuțiile sale în știință și tehnologie.

Aglomerări urbane

Keihanshin	18.643.915 loc.	11.169 km ²	1.669 loc./km ²	Japonia
Shutoken	43.470.148 loc.	36.889,28 km ²	1.178,4 loc./km ²	Japonia

Organizare administrativ-teritorială

Japonia este o țară insulară, fiind alcătuită din aproximativ 3000 de insule, dintre care cele mai mari (de la nord la sud) sunt: Hokkaido, Honshu, Shikoku și Kyushu. Japonia are un relief muntos, aproximativ 80% din suprafață este ocupată de munți cu vârfuri înalte, uneori depășind 3000 metri, fiind înconjurați de văi adânci, care formau în trecut bariere împotriva cotropitorilor

Prefecturile sunt, mai departe, împărțite în municipii, orașe și sate. Unele prefecturi, cum ar fi Hokkaido, sunt divizate în subprefecturi. Municipiile mai mari sunt împărțite în sectoare, și tot în sectoare (23 la număr) este divizată porțiunea de est a zonei metropolitane Tokyo. În zonele rurale mai există o diviziune administrativă, gun.

Administrativ, Japonia se împarte în următoarele 47 de prefecturi, care împreună formează așa numitul sistem todofuken :

- | | | |
|---------------------|---------------|---------------|
| 1. Hokkaido | 17. Ishikawa | 33. Okayama |
| 2. Aomori | 18. Fukui | 34. Hiroshima |
| 3. Iwate | 19. Yamanashi | 35. Yamaguchi |
| 4. Miyagi | 20. Nagano | 36. Tokushima |
| 5. Akita | 21. Gifu | 37. Kagawa |
| 6. Yamagata | 22. Shizuoka | 38. Ehime |
| 7. Fukushima | 23. Aichi | 39. Kochi |
| 8. Ibaraki | 24. Mie | 40. Fukuoka |
| 9. Tochigi | 25. Shiga | 41. Saga |
| 10. Gunma | 26. Kyoto | 42. Nagasaki |
| 11. Saitama | 27. Osaka | 43. Kumamoto |
| 12. Chiba | 28. Hyogo | 44. Oita |
| 13. Tokyo | 29. Nara | 45. Miyazaki |
| 14. Kanagawa | 30. Wakayama | 46. Kagoshima |
| 15. Niigata | 31. Tottori | 47. Okinawa |
| 16. Toyama | 32. Shimane | |

KAZAHSTAN

Republica Kazahstan



Drapelul Kazahstanului



Stema Kazahstanului

Deviză:

Kazakhstanul meu

Imn:

Kazakhstanul meu

Suprafață - totală

2.724.900 km² (locul 9)

Cel mai înalt punct

Han Táiñiri (7.010 m)

Cel mai jos punct

depresiunea

Qaraqııa (-132 m)

Cel mai mare oraș

Almatî

Vecini

Turkmenistan, Kârgâzstan

Uzbekistan, Rusia

Republica Populară Chineză

Populație - Estimare 2021

19.002.586

Densitate

7 loc/km²

Religii

Musulmani 70,4%, creștini

24,8%

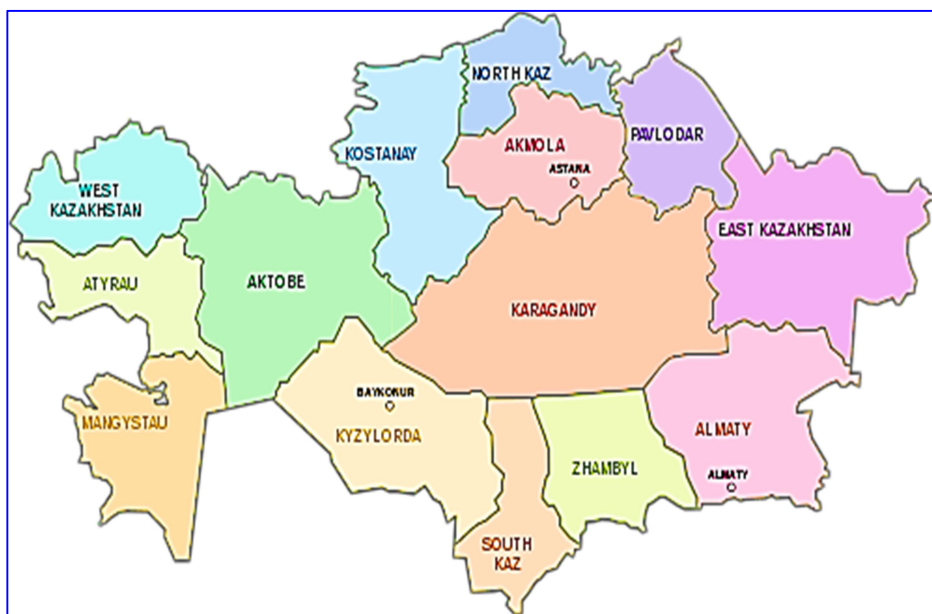
Limbi oficiale

kazahă, rusă

Etnonim

kazahi

Sistem politic	Republică prezidențială
Capitala	Astana
Independență față de U.R.S.S.	16 decembrie 1991
PIB (PPC) 2017 - Total	474.312.001.190 \$
- Pe cap de locuitor	26.071 \$ (locul 53)
Monedă	Tenge kazah (KZT)



Kazakhstan oficial Republica Kazahstan, este o țară transcontinentală care se află în Asia Centrală, având doar un pic de teritoriu la vest de râul Ural, în Europa.; teritoriul său de 2.727.300 km² este mai mare decât Europa de Vest. El are hotar cu (în direcția acelor ceasornicului, începând cu nordul) Rusia, China, Kîrgîstan, Uzbekistan și Turkmenistan, de asemenea are ieșire la Marea Caspică. Kazakhstan dispune de stepă, taiga, defileuri, dealuri, deltă, munți acoperiți de zăpadă și deșerturi.

Populația țării la 1 noiembrie 2014 număra 17.377.807 de locuitori, densitatea ei fiind foarte mică (aprox. 6 oameni/km²). Capitala țării este Astana, care a înlocuit în 1997 fosta capitală, Almatî.

Împărțire administrativă

Kazahstanul este divizat în 14 provincii.

Provinciile Kazahstanului	Capitală	Suprafață (km. ²)	Populație
Akmola	Kókshetaú	121,400	829,000
Aktobe	Aktobe	300,600	661,000
orașul Almaty ⁽¹⁾	Almaty	324.8	1,226,300
Almatî (provincie)	Taldyqorǵan	224,000	860,000
orașul Astana ⁽¹⁾	Astana	710.2	600,200
Atyraú	Atyraú	118,600	380,000
Baikonur ⁽²⁾	Baikonur	57	70,000
Jambîl	Taraz	144,000	962,000
Kazahstanul de Est	Oskemen	283,300	897,000
Kazahstanul de Nord	Petropavl	123,200	586,000
Turkistan	Türkistan qalasy	116.902 km ²	1.929.000
Kazahstanul de Vest	Oral	151,300	599,000
Qaraǵandy	Qaraǵandy	428,000	1,287,000
Qyzylorda	Qyzylorda	226,000	590,000
Qostanaı	Qostanaı	196,000	975,000
Mangîstau	Aktau	165,600	316,847
Pavlodar	Pavlodar	124,800	851,000
orașul Shymkent	Shymkent	347 km ²	1.184.113

Provinciile Kazahstanului	Capitală	Suprafață (km.²)	Populație
Akmola	Kókshetaú	121,400	829,000
Aktobe	Aktobe	300,600	661,000
orașul Almaty ⁽¹⁾	Almaty	324.8	1,226,300
Almatî (provincie)	Taldyqorǵan	224,000	860,000
orașul Astana ⁽¹⁾	Astana	710.2	600,200
Atyraú	Atyraú	118,600	380,000
Baikonur ⁽²⁾	Baikonur	57	70,000

Jambîl	Taraz	144,000	962,000
Kazahstanul de Est	Oskemen	283,300	897,000
Kazahstanul de Nord	Petropavl	123,200	586,000
Turkistan	Türkistan qalasy	116.902 km ²	1.929.000
Kazahstanul de Vest	Oral	151,300	599,000
Qarağandy	Qarağandy	428,000	1,287,000
Qyzylorda	Qyzylorda	226,000	590,000
Qostanaı	Qostanaı	196,000	975,000
Mangîstau	Aktau	165,600	316,847
Pavlodar	Pavlodar	124,800	851,000
oraşul Shymkent	Shymkent	347 km ²	1.184.113

Note:(1) Oraşele Alma-Ata și Astana au statut de importanță națională și nu se consideră provincii. (2) Oraşul Baikonur are un statut special deoarece este închiriat Rusiei împreună cu Cosmodromul Baikonur până în anul 2050. Fiecare provincie este condusă de un Akim (guvernator provincial) numit de preşedinte. Guvernatori municipali sunt numiți de cei provinciali. Guvernul Kazahstanului a mutat capitala din Alma-Ata la Astana în 10 decembrie 1997.

Capitala Kazahstanului este Astana, însă cel mai mare oraş este Almaty, fosta capitală a statului.

Cele mai mari oraşe din Kazahstan

Loc	Numele oraşului	Provincie	Pop.
1	Almaty	Almaty	1 507 737
2	Astana	Astana	825 401
3	Shymkent	Kazahstanul de Sud	683 273
4	Qarağandy	Qarağandy	496 173
5	Aktobe	Aktobe	387 945
6	Taraz	Jambyl	351 476
7	Pavlodar	Pavlodar	350 998
8	Oskemen	Kazahstanul de Est	344 421
9	Semeı	Kazahstanul de Est	312 136

10 Oral

Kazahstanul de Vest

278 096



KUWEIT

Statul Kuweit



Drapel



Stemă

Imn:

Suprafață - totală

Apă (%)

Cel mai înalt punct

Cel mai jos punct

Cel mai mare oraș

Vecini

Populație - Estimare 2019

Densitate

Religii

Limbi oficiale

Sistem politic

Emir

Imn national

17,818 km² (locul 152)

Neglijabil

Mutla Ridge (140 m)

Golful Persic (0 m)

Al-Kuweit

Saudi-Kuwaiti Neutral Zone

Arabia Saudită, Iran, Irak,

4.600.000

131 loc/km²

Muulmani 74,6%, creștini

18,2%,

Altele 7,2%

arabă

emirat ereditar

Nawaf Al-Amad Al-Jabar Al-

Legislativ	Sabah
Capitala	Asunare Națională
Prima Atestare Documentare	Al-Kuweit
Convenția Anglo-Otomană	1613
Independența față de Regatul Unit	1913
Independența față de Regatul Unit	19 iunie 1961
PIB (PPC) 2010 - Total	131.315.000
Monedă	dinarul kuveitian (KWD)



Kuweit este un stat suveran, tânăr și redus ca dimensiuni, situat în Peninsula Arabică. În largul coastelor de nord-est se află Insula Bubiyan, cu un relief de câmpie. În schimb, partea de vest a Kuweitului seamănă cu o deltă, dominată de Munții Ad Dibdiba cu altitudini de până la 306 metri. Se învecinează în sud cu Arabia Saudită, iar în nord cu Irak; are deschidere, în est la Golful Persic. Numele

de Kuwait este un derivat al cuvântului arab ākwāt, plural kūt, care înseamnă „fortăreață construită lângă apă”.

Orașul Kuwait, Suburbii

Bayan	Sabah Al-Salem	Al-Nuzha	Dasma
Bneid Al-Qar	Salwa	Keifan	Qurtoba
Hawalli	Sharq	Shamiya	Surra
Jabriya	Shuwaikh	Da'iya	Yarmouk
Mishref	Rumaihiya	Faiha	Mansouriah
Salmiya	Abdullah Al-Salem	Qadisiya	

KÂRGÂZSTAN

Republica Kârgâzstan



Drapelul Republicii Kârgâzstan

Deviză:

Imn:

Suprafață - totală
Cel mai înalt punct
Cel mai jos punct
Cel mai mare oraș
Vecini

Populație - Estimare 2021

Densitate

Religii

Limbi oficiale

Etonim

Sistem politic

Legislativ

Capitala

Regiunea Autonomă Kirghiză

R.S.S. Kirgiză

Independența față
de U.R.S.S.



Stema Republicii Kârgâzstan

Oaza pe Marele Drum al
Mătășii

Imnul Național al
Republicii Kârgâzstanulu

199,951 km² (locul 86)

Jengish Chokusu (7.439 m)

Qoradaryo (132 m)

Bișkek

Republica Populară Chineză
Kazahstan, Tadjikistan,
Uzbekistan

6.694.200

27,4 loc/km²

Musulmani 80%, ruși
ortodocși 17%, alte religii
3%

kirghiza, rusa

Kârgâz, kârgâzi.

kârgâză, kârgâze

republică parlamentară

Consiliul Suprem

Bișkek

14 octombrie 1924

5 decembrie 1936

31 august 1991

PIB (PPC) 2010 - Total	13.125 miliarde \$
- Pe cap de locuitor	2.372 \$
Monedă	Somul kîrgîz (KGS)

Provincii și raioane

Kârgâzstanul este împărțit în șapte regiuni administrate fiecare de un guvernator numit de guvern. Capitala, Bișkek, și al doilea oraș principal, Oș, sunt orașe independente (shaar) cu statut egal cu cel al unei provincii.

Provinciile și orașele independente sunt după cum urmează:

- | | |
|------------------|-------------------|
| 1. Bișkek (oraș) | 6. Oș (provincie) |
| 2. Batken | 7. Talas |
| 3. Ciui | 8. Issâk-Kul |
| 4. Jalal-Abad | 9. Oș (oraș) |
| 5. Narân | |

Fiecare provincie este împărțită în mai multe raioane, administrate de oficiali numiți de guvern (akim). Comunele rurale (ayıl ökmötü), formate din până la 20 de sate, au propriii lor primari și consilieri locali aleși de comunitate.

Enclave și exclave

Kârgâzstanul are o singură exclavă, micul sat Barak (627 locuitori), din Valea Fergana. Satul este înconjurat de teritoriu uzbec.

El se află pe drumul dintre Oș (Kârgâzstan) și Khodjaabad (Uzbekistan) la aproximativ 4 km nord-vest de granița kârgâzo-uzbecă în direcția Andijan. Barakul face parte, administrativ, din raionul Kara-Suu din provincia Oș.

Există patru enclave uzbece în Kârgâzstan. Două dintre ele sunt orașele Soh (suprafața 325 km² cu 42.800 locuitori în 1993; 99% sunt tadjici, restul uzbeci) și Shohimardon (suprafața 90 km² și 5.100 locuitori în 1993; 91% din locuitori sunt uzbeci, restul kirghizi); celelalte două sunt mici teritorii din Chong-Kara (o fâșie de 3 km lungime și 1 km lățime) și Jangy-ayyl (un petec de pământ de 2–3 km diametru). Chong-Kara se află pe râul Soh, între granița cu Uzbekistanul și enclava Soh. Jangy-ayyl este la 60 km est de Batken, într-o proiecție spre nord a graniței kârgâzo-uzbece lângă Halmion. Mai sunt două exclave care aparțin Tadjikistanului: Voruh (exclavă cu o suprafață de 95–130 km² și o populație între 23.000–29.000 locuitori, 95% tadjici și 5% kirghizi, în 17 sate), aflată la 45 km sud

de Isfara pe malul drept al râului Karafşin, și o mică așezare lângă gara kirghiză Kairagaci.



Cele mai mari orașe din Kârgâzstan

Recensământul Populației și Locuințelor din 2009

Loc	Numele orașului	Regiuni	Pop.
1	Bișkek	Bișkek	865.527
2	Oș	Regiunea Oș	243.216
3	Jalal-Abad	Regiunea Jalal-Abad	97.172
4	Karakol	Regiunea Issâk-Kul	66.294
5	Tokmok	Regiunea Ciui	53.231
6	Uzgen	Regiunea Oș	49.410
7	Kîzîl-Kiia	Regiunea Batken	44.144
8	Balikci	Regiunea Issâk-Kul	42.875
9	Kara-Balta	Regiunea Ciui	37.834
10	Narân	Regiunea Narân	34.822

LAOS

Republica Populară Democrată Laos



Drapelul Laosului



Stema Laosului

Deviză:	„Pace, independență, democrație, unitate, cultură permanentă”
Imnul național:	„Pace, Independență, Democrație, Unitate și Prosperitate”
Suprafață - totală	236.800 km ²
Apă (%)	2
Cel mai înalt punct	Phou Bia (2.819 m)
Cel mai jos punct	Mekong (70 m)
Vecini	Myanmar, Cambodgia Republica Populară Chineză Thailanda, Vietnam
Populație	- 6.858.160
Estimare 2017	
Religii 2015	Budism 66%, religia populară Tai 30,7%, creștinism 1,5%
Limbi oficiale	Limba laoțiană
Etnonim	Laoțieni, laoțian, laoțiană
Sistem politic	Republică socialistă
Legislativ	Adunare Națională
Capitala	Vientiane
PIB (nominal) 2007	- 18.827.148.530 de dolari
Total	
- Pe cap de locuitor	2.054 de dolari
Monedă	Kip laos (LAK)

Înainte de dizolvarea Xaisomboun din 2006

Provinces of Laos

Attapeu	Luang Namtha	Prefectura Vientiane și Vientiane
Bokeo	Luangphabang	Provincia Vientiane
Bolikhamxai	Oudomxai	Xaiyabuli
Champasak	Phongsali	Provincia Xaisomboun (din 2013)
Houaphanh	Salavan	Sekong
Khammouane	Savannakhet	Xiangkhuang

Laosul este împărțit în provincii, și o prefectură (kampheng Nakhon) plus capitala Vientiane Zona specială administrativă Xaisomboun, creată în 1994, a fost dizolvată la 13 ianuarie 2006.

Nume	Capitala	Populația(2015)	Supraf. (km²)
Provincia Attapeu	Districtul Samakkhixay (Attapeu)	139.628	10,320
Provincia Bokèo	Districtul Houayxay (Ban Houayxay)	179.243	6.196
Provincia Bolikhamxai	Districtul Paksane (Pakxan)	273.691	14.863
Provincia Champasak	Districtul Pakse (Pakse)	694.023	15.415
Provincia Houaphan	Districtul Xamneua (Xam Neua)	289.393	16.500
Provincia Khammouan	Districtul Thakhek (Thakhek)	392.052	16.315
Provincia Luang Namtha	Districtul Namtha (Luang Namtha)	175.753	9.325
Provincia Louangphabang	Districtul Louangphrabang (Luang Prabang)	431.889	16.875
Provincia Oudômxai	Districtul Xay (Muang Xay)	307.622	15.370
Provincia Phôngsali	Districtul Phongsaly (Phongsali)	177.989	16.270
Provincia Salavan	Districtul Salavan (Salavan)	396.942	10.691
Provincia Savannakhét	Districtul Khanthabouly (Savannakhet)	969.697	21.774
Provincia Vientiane	Districtul Phonhong (Phonhong)	419.090	15.927
Vientiane	Vientiane	820.940	3.920
Provincia Xaignabouli	Districtul Xayabury (Sainyabuli)	381.376	16.389
Provincia Xékong	Districtul Lamarm (Sekong)	113.048	7.665
Provincia	Districtul Anouvong	85.168	8.300

Nume	Capitala	Populația(2015)	Supraf. (km ²)
Xaisomboun	(Anouvong)		
Provincia Xiangkhouang	Districtul Pek (Phonsavan)	244.684	15.880



Harta Republicii Populare Democrate Laos

LIBAN

Republica Libaneză



Drapelul Libanului



Stema Libanului

Deviză:	„Totul pentru Patrie, pentru glorie, pentru drapel!”	
Imn	În fiecare luna	
Suprafață – totală	10.452 km ² (locul 166)	
Apă (%)	1,8%	
Cel mai înalt punct	Qurnat	as
	Sawda'[*] (3.088 m)	
Cel mai jos punct	Marea Mediterană (0 m)	
Cel mai mare oraș	Beirut	
Vecini	Siria, Israel	
Populație	-	6.100.075
Estimare 2018		
Densitate	473 loc/km ²	
Religii 2014	Musulmani 54% (sumiți 27%, șiiți 27%), creștini 40,5%	
Limbi oficiale	araba	
Etnonim	Libanez	
Sistem politic	Republică parlamentară	
Legislativ	Parlament	
Formare		
Marele Stat Libanez	1 septembrie 1920	
Constituția	23 mai 1926	
Declararea independenței	8 noiembrie 1943	
Aderarea la UN	24 octombrie 1945	
Retragerea trupelor franceze	31 decembrie 1946	
PIB (PPC) 2014 - Total	81,122 mld. \$ (locul 88)	
- Pe cap de locuitor	17.985 \$ (locul 56)	
Monedă	Lira libaneză (LBP)	

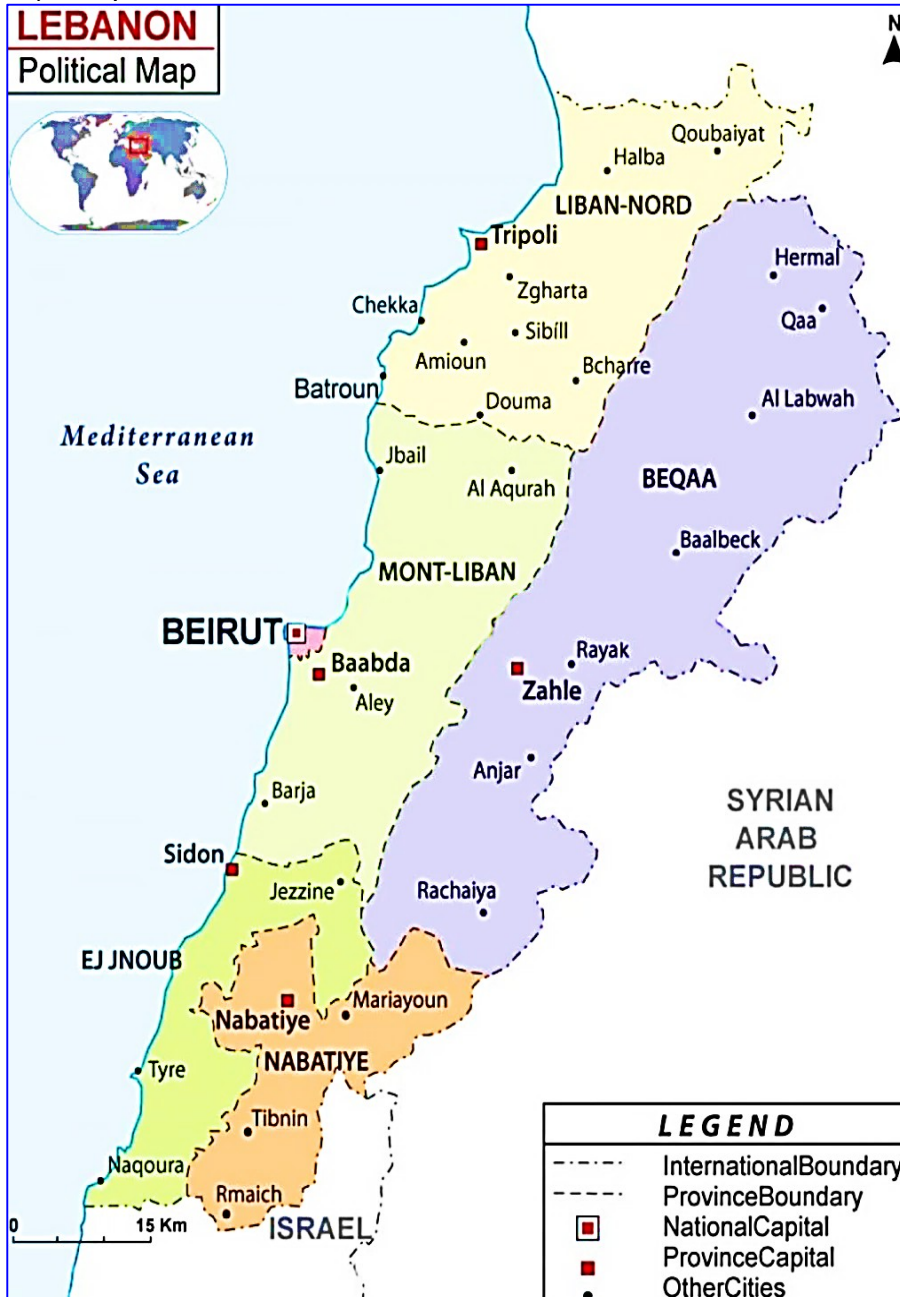
Liban (numele oficial Republica Libaneză) este o țară în Asia de Sud-Vest (Orientul Apropiat), situată pe țărmul estic al Mării Mediterane. Se învecinează cu Siria la nord și est și cu Israel la sud.

Beirut, capitala (cca 2.100.000 locuitori); Tripoli (peste 500.000 locuitori);

Zahlé (200.000); Sidon (100.000); Tir (70.000); Baalbec (30.000); Baalbek (30.000);

Datele de mai sus sunt numai estimări, deoarece din anul 1932 nu s-au mai efectuat recensăminte oficiale ale populației.

Orașe importante



Cele mai mari orașe din Liban

oraș	Gubernorat	Pop.	oraș	Guvern	Pop.
------	------------	------	------	--------	------

				orat	.
Beirut	Beirut	1.916.100	Nabatieh	Nabatiye	50.000
Tripoli	Liban de Nord	730.000	Zghorta	Liban de Nord	45,000
Jounieh	Munții Liban	450.000	Bint Jbeil	Nabatiye	30.000
Zahlé	Beqaa	130.000	Bcharre	Liban de Nord	25.000
Sidon	Liban de Sud	110.000	Baakline	Munții Liban	20.000
Aley	Munții Liban	100.000			
Tir	Liban de Sud	85.000			
Byblos	Munții Liban	80.000			
Baalbek	Baalbek-Hermel	70.000			
Batroun	Liban de Nord	55.000			

MALAYSIA



Drapelul Malaysiei

Deviză:

Imnul național:

Suprafață - totală

Apă (%)

Cel mai înalt punct

Cel mai jos punct

Vecini

Populație - Estimare 2020

Densitate

Limbi oficiale

Religii predominante

Etnonim

Sistem politic

Rege^c

Legislativ

Capitala

Independență

recunoscută

PIB (PPC) 2015 - Total

- Pe cap de locuitor



Stema Malaysiei

„Unitatea este Putere”

330,803 km² (locul 67)

0,3

Muntele Kinabalu (4.096 m)

Oceanul Indian (0 m)

Thailanda, Brunei, Indonezia,

Singapore, Filipine

32.447.385

92 loc/km²

malaeza

Islam (61,3%), Budism (19,8%)

Creștinism (9,2%). Hinduism (6,3%)

Religia tradițională chineză (3,4%)

Malaezian,,

Monarhie constituțională

Sultan Abdullah Ri'ayatuddin

Al-Mustafa Billah Shah

Parlamentul Malaeziei

Kuala Lumpur

față de Regatul Unit

31 august 1957

800,169 miliarde \$ (locul 28)

25.833 \$ (locul 42)

Monedă

Ringgit (MYR)



Malaysia, după denumirea veche, Malaezia este o țară în Asia de Sud-Est, care cuprinde două teritorii distincte: partea de sud (Peninsula Malacca și insulele adiacente) și partea de nord cu insula Borneo. Peninsula Malacca se învecinează la nord cu Thailanda, iar la est cu Marea Chinei de Sud. Prin intermediul Strâmătorii Malacca, Malaysia are frontiere maritime cu Indonezia și Singapore, în sud și vest. Malaysia Insulară se află în sud-vestul Mării Chinei de Sud, la nord de Brunei și la sud de Indonezia, făcând frontieră maritimă cu Filipinele. Capitala Malaysiei este Kuala Lumpur.

Malaysia este o federație de treisprezece state (negeri-negeri, la singular: negeri) și trei teritorii federale

Malaysia peninsulară

Unsprezece, din cele treisprezece state (negeri-negeri), precum și două, din cele trei teritorii federale (wilayah persekutuan) sunt situate în peninsula Malacca. În lista care urmează, capitalele sunt date între paranteze:

State: Sultanatul Johor (Johor Bahru); Sultanatul Kedah (Alor Star); Sultanatul Kelantan (Kota Bharu); Sultanatul Pahang (Kuantan); Sultanatul Perak (Ipoh); Sultanatul Selangor (Shah Alam); Sultanatul Terengganu (Kuala Terengganu); Monarhia

electivă Negeri Sembilan (Seremban); Regatul Perlis (Kangar); Statul Malacca (Malacca); Statul Pulau Pinang (George Town).

Teritorii federale:

Putrajaya (capitala administrativă a federației); Kuala Lumpur (capitala legislativă a federației); Malaysia orientală / Malaysia de Est (nordul insulei Borneo).

Două, din cele treisprezece state (negeri-negeri), precum și unul din cele trei teritorii federale (wilayah persekutuan) sunt situate în partea de nord a insulei Borneo. În lista care urmează, capitalele lor sunt date între paranteze:

State: Sabah (Kota Kinabalu); Sarawak (Kuching)

Teritoriu federal: Labuan (Bandar Labuan)

MALDIVE

Republica Maldive



Drapelul Republicii Maldive

Deviză:

Imn:

Suprafață - totală

Apă (%)

Cel mai înalt punct

Cel mai jos punct

Cel mai mare oraș

Vecini

Populație - Estimare 2017

Densitate

Religie

Limbi oficiale

Etnonim

Sistem politic

Legislativ

Capitala

Independență

PIB (PPC) - Total

- Pe cap de locuitor



Stema Republicii Maldive

Partea însoțită a vieții

Te iubesc atât de mult

încât mă iubești

298 km² (locul 204)

Neglijabil

Villingili (2,4 m)

Oceanul Indian (0 m)

Malé

Regatul Unit

436.330

1.105 loc/km²

Musulmani 98,4%

Dhivehi

Maldivieni, maldivian,

maldiviană

Republică

Organismal pentru

bunăstarea Poporului

Malé

2,570 miliarde

7.675 (locul 79)

Monedă

Rufiyaa (MVR)

Malaysia este formată din două regiuni, una aflată în peninsula Malacca, cealaltă în partea de nord a insulei Borneo. Cele două regiuni sunt separate de Marea Chinei de Sud, și se află la o distanță de 650 km una de cealaltă. Clima este caldă, umedă și ploioasă. Malaysia se mândrește cu existența plajelor aurii și a pădurilor tropicale. Munții sunt numeroși, incluzând Muntele Kinabalu (4100 m), cel mai înalt vârf din Asia de Sud

Maldives sau Insulele Maldive, oficial Republica Maldive, este o țară insulară formată dintr-un grup de atoli din Oceanul Indian, situat sud-vest de India în Marea Laccadivelor din Oceanul Indian.

Cei 26 de atoli ai arhipelagului formează un teritoriu ce conține 1.192 de insule din care 250 sunt locuite. Acest stat își sărbătorește ziua națională pe data de 26 iulie.

Din secolul al III-lea budismul a fost religia principală a locuitorilor, până în 1153 când în arhipelag a fost introdus islamul. În 1558 arhipelagul intră sub influența Imperiului Portughez și apoi al celui Olandez din 1654. În 1887 devine un protectorat britanic. În 1965, arhipelagul devine independent iar din 1968 forma de organizare statală este republica.

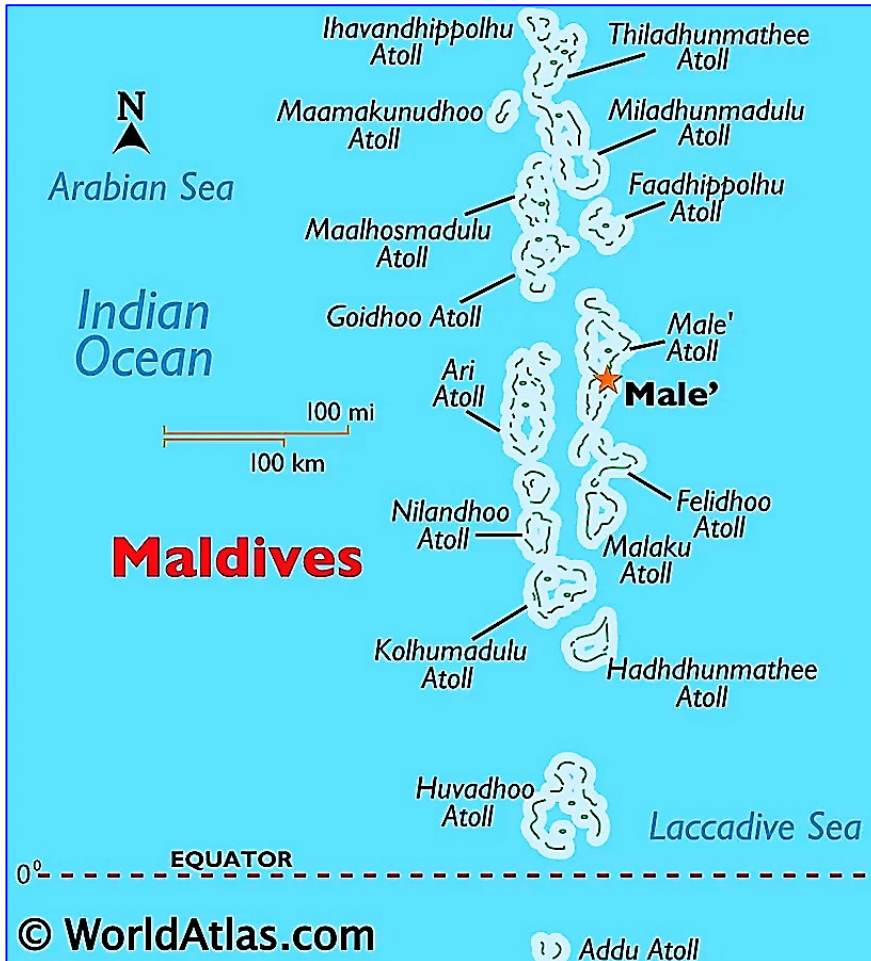
Maldives este cel mai mic stat asiatic, atât din punct de vedere al populației cât și al suprafeței. Este de asemenea statul cu cea mai mică altitudine maximă din lume.

Insule locuite.

Cele recunoscute oficial ca orașe, sate și comunități agricole și de pescari cu habitat permanent. Toți au o administrație de referință și un manager local (consilier și *katheeb*);

Insule nelocuite .

Aceste insule nu au un habitat permanent. Sunt uneori folosite ca resursă agricolă sau industrială sau, mai recent, pentru hoteluri turistice (*stațiuni*) sau locuri pentru picnicuri obișnuite. Ele sunt, în general, sanctuare pentru fauna și flora sălbatică, terestre sau marine și locuri de naștere pentru păsări sau broaște țestoase;



Insule dispărute .

Aceste insule au fost cunoscute în istorie, dar de atunci au dispărut ca urmare a eroziunii mării, creșterii nivelului oceanului sau atașamentului la alte insule. Unele dintre aceste insule au fost locuite anterior și au fost incluse în istoria acestor insule. Unii atolii naturali sunt numiți după aceste insule dispărute (insulele *Thiladhoo* și *Addu*, respectiv originea numelor atolilor *Thiladhunmati* și *Addu*), în timp ce altele sunt considerate a fi situri primare de așezare datorită etimologiei lor (*Ihadhoo*- înseamnă *mai întâi* și poate prima așezare a Maldivelor).

Rețineți că istoric, atolul *Minicoy* făcea parte din Maldive și era teritoriul său cel mai nordic. Acum face parte din teritoriul indian al lacurilor, din care este cel mai sudic teritoriu.

Rețineți că istoric, atolul Minicoy făcea parte din Maldive și era teritoriul său cel mai nordic. Acum face parte din teritoriul indian al lacurilor, din care este cel mai sudic teritoriu.

MONGOLIA



Drapelul Mongoliei



Stema Mongoliei












Deviză:	Deveniți nomade, experimentați!
Imn:	Mongolul Ulsyn Töriin Duulal
Suprafață - totală	1.564.116 km ² (locul 18)
Apă (%)	0,6%
Cel mai jos punct	vârful Huiten (4.374 m)
Cel mai jos punct	Hoh Nuur (560 m)
Cel mai mare oraș	Ulaanbaatar
Vecini	Republica Populară Chineză Rusia
Populație - Estimare 2021	3.409.939
Densitate	1 loc/km ²
Religii	Budismul tibetan 94%
Limbi oficiale	Mongolă
Etnonim	Mongoli, mongol, mongolă
Sistem politic	Republică parlamentară
Legislativ	Parlamentul Mongol
Capitala	Ulaanbaatar
Independență	
PIB (PPC) - Total	\$5,236 miliarde
- Pe cap de locuitor	\$2.046
Monedă	Tugrik Mongol (MNT)












Mongolia este o țară din Asia Centrală, republică parlamentară, care se învecinează la nord cu Rusia, la sud și est cu Republica Populară Chineză, iar granița de vest se află la o mică distanță de Kazahstan. A fost centrul Imperiului mongol în secolul 13, dar a fost condusă de dinastia manciuriană Qing, din secolul 17 și până la formarea, cu asistență sovietică, a unui guvern independent (în 1921). Ca urmare a prăbușirii Uniunii Sovietice, Mongolia a adoptat o formă de guvernare democratică. A optzecea țară din lume ca suprafață, Mongolia are foarte puțin teren arabil:

predomină stepa, alături de munți (în nord și vest) și Deșertul Gobi în sudul țării. Circa 30% din populația țării este alcătuită din nomazi sau semi-nomazi, budiști de rit tibetan și de etnie mongolă. Capitala Ulaanbaatar concentrează peste 50% din populație.

Limba mongolă aparține familiei de limbi altaice. Este o limbă aglutinantă, vorbită de către circa 5,7 milioane de persoane în întreaga lume.



Provincii	An	Supraf. (km ²)	Populație 2020	Capitala
 Arkhangai	1931	55,313.82	94,994	Tsetserleg
 Bayankhongor	1941	115,977.80	88,672	Bayankhongor
 Bayan-Ölgii	1940	45,704.89	108,530	Ölgii
 Bulgan	1938	48,733.00	62,089	Bulgan
 Darkhan-Uul	1994	3,275.00	107,018	Darkhan
 Dornod	1941	123,597.43	82,054	Choibalsan
 Dornogovi	1931	109,472.30	71,014	Sainshand
 Dundgobi	1942	74,690.32	47,104	Mandalgovi
 Govi-Altai	1940	141,447.67	57,748	Altai City
 Govisumber	1996	5,541.80	17,928	Choir
 Khentii	1930	80,325.08	77,957	Öndörkhaan

Provincii	An	Supraf. (km ²)	Populatie 2020	Capitala
 Khovd	1931	76,060.38	89,712	Khovd
 Khövsgöl	1931	100,628.82	135,095	Mörön
 Orkhon	1994	844.00	107,634	Erdenet
 Ömnögovi	1931	165,380.47	69,187	Dalanzadgad
 Övörkhangai	1931	62,895.33	116,732	Arvaikheer
 Selenge	1934	41,152.63	110,110	Sükhbaatar
 Sükhbaatar	1943	82,287.15	63,182	Baruun-Urt
 Töv	1931	74,042.37	94,250	Zuunmod
 Uvs	1931	69,585.39	83,223	Ulaangom
 Zavkhan	1931	82,455.66	72,823	Uliastai
 Ulaanbaatar (provincial municipality)	1942	4,704.40	1,539,810	Ulaanbaatar

MYANMAR

Republica Uniunea Myanmar



Drapelul Myanmarului

Deviză:
 Imnul național:
 Suprafață - totală
 Apă (%)
 Cel mai înalt punct
 Cel mai jos punct
 Cel mai mare oraș
 Vecini

Populație - Estimare 2017
 Densitate
 Religii

Limbi oficiale
 Sistem politic



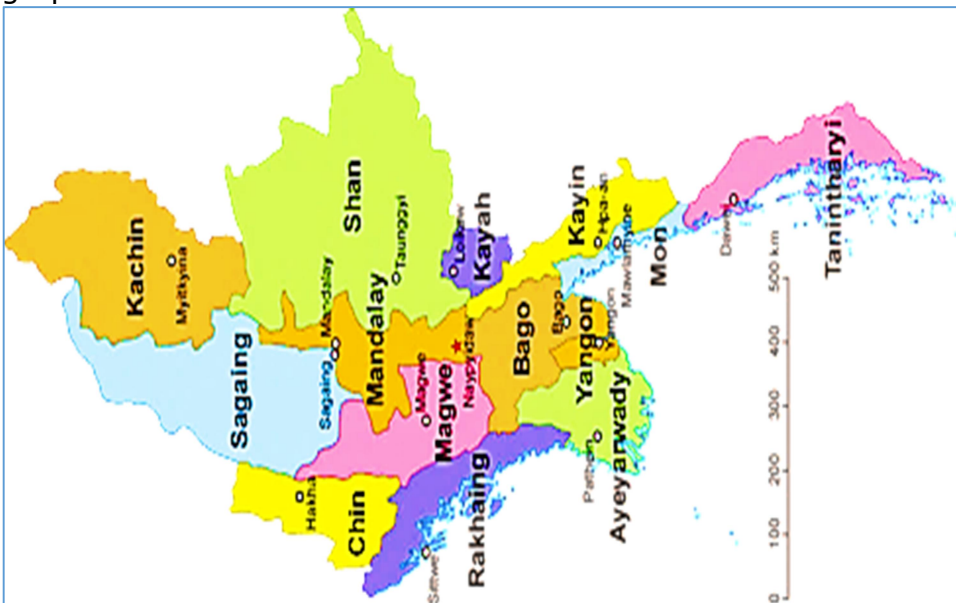
Stema Myanmarului

Să înceapă călătoria
 Până la sfârșitul lumii
 676.578 km² (locul 40)
 3,06
 Hkakabo Razi (5.881 m)
 Oceanul Indian (0 m)
 Yangon
 Bangladesh, India, Laos,
 Thailanda
 Republica Populară Chineză
 53.370.609
 76 loc/km²
 Budiști 72%, Creștini 7,8%,
 musulmani 4%
 Limba birmană
 Republică prezidențială
 sub o Juntă militară

Legislativ	Adunarea Uniunii
Capitala	Naypyidaw
Independență	
Dinastia Pagan	23 decembrie 849
Dinastia Toungoo	16 octombrie 1510
Dinastia Konbaung	29 februarie 1752
Independență (față de Regatul Unit)	4 ianuarie 1948
Lovitura de stat	2 martie 1962
Noua constituție	30 martie 2011
Lovitura de stat	1 februarie 2021
PIB (PPC) 2014 - Total	244.331 miliarde \$
- Pe cap de locuitor	4.751 \$
Monedă	Kyat (MMK)

Diviziuni administrative

Myanmar este împărțit în șapte regiuni și șapte state, bazate pe grupările etnic dominante. Regiunile sunt în principal birmaneze, în timp ce statele sunt formate predominant din alte grupări etnice.



Stat	District	Municipii	Orașe	Cartiere	Grupări de sate	Sate
Statul Kachin	3	18	20	116	606	2630
Statul Kayah	2	7	7	29	79	624
Statul Kayin	3	7	10	46	376	2092

Statul Chin	2	9	9	29	475	1355
Regiunea Sagaing	8	37	37	171	1769	6095
Regiunea Tanintharyi	3	10	10	63	265	1255
Regiunea Bago	4	28	33	246	1424	6498
Regiunea Magway	5	25	26	160	1543	4774
Regiunea Mandalay	7	31	29	259	1611	5472
Statul Mon	2	10	11	69	381	1199
Statul Rakhine	4	17	17	120	1041	3871
Regiunea Yangon	4	45	20	685	634	2119
Statul Shan	11	54	54	336	1626	15513
Regiunea Ayeyarwady	6	26	29	219	1912	11651
Total	63	324	312	2548	13742	65148

NEPAL

Republica Federală Democratică Nepal



Drapelul Nepalului

Deviză:

Imn

Suprafață - totală

Apă (%)

Cel mai înalt punct

Cel mai jos punct

Cel mai mare oraș

Vecini

Populație - Estimare 2021



Stema Nepalului

"Mama și Patria sunt mai importante decât Raiul ("Sute de flori")

147,181 km² (locul 94)

2,8

Everest (8.848,86 m)

Kechana Kawal (70 m)

Kathmandu

Republica Populară Chineză

India

29.164.578

Densitate	199,3 loc/km ²
Religii	Hinduism 81,3%, musulmană 4.6%
Limbi oficiale	nepaleză
Limbi regionale/minoritare	peste o sută de limbi indigene
Etnonim	Nepalez
Sistem politic	Republică federală
Legislativ	Parlamentul
Capitala	Kathmandu
Capitala	Kathmandu
Unificarea regatului de către regele Prithvi Narayan Shah	21 decembrie 1768
Declarația de republică	28 mai 2008
PIB (PPC) 2010 - Total	35,813 miliarde USD
- Pe cap de locuitor	1.270 USD
Monedă	Rupie

Nepal este împărțit în 14 zone și 75 de districte, grupate în 5 regiuni de dezvoltare. Fiecare district este administrat de un ofițer-șef de district permanent, care are responsabilitatea de a menține legea și ordinea, precum și un rol de coordonare a activităților guvernamentale. Cele 5 regiuni și 14 zone sunt următoarele:

- Regiunea Estică (Purwanchal): Kosi, Mechi, Sagarmatha,
- Regiunea Centrală (Madhyamanchal): Bagmati, Janakpur, Narayani
- Regiunea Vestică (Pashchimanchal): Dhawalagiri, Gandaki, Lumbini
- Regiunea Vestică-Mijlocie (Madhya Pashchimanchal): Bheri, Karnali, Rapti
- Regiunea Vestică Îndepărtată (Sudur Pashchimanchal): Mahakali, Seti

Provincie	Capitala	Area	Pop. (2022)	Dens./km ²
Koshi	Biratnagar	25,905 km ²	4,972,021	192
Madhesh	Janakpur	9,661 km ²	6,126,288	635
Bagmati	Hetauda	20,300 km ²	6,084,042	300
Gandaki	Pokhara	21,504 km ²	2,479,745	116
Lumbini	Deukhuri	22,288 km ²	5,124,225	230
Karnali	Biren-	27,984 km ²	1,694,889	61

	dranagar			
Su- dурpashchi m	Godawari	19,915 km ²	2,711,270	136
Nepal	Kathmandu	147,516 km ²	30,192,480	198

Nepal este un stat în sudul Asiei, în inima munților Himalaya, situat la cea mai mare altitudine și înghesuit între doi giganți India la sud și China (Tibet) la nord.

Lista provinciilor

Principalele orașe Kathmandu este capitala statului și cel mai mare oraș al țării (822.930 locuitori; aglomerație urbană 1.442.271). Orașe principale (mii locuitori): Biratnagar (166,7), Lalitpur (163), Pokhara (156,3), Birganj (112,5).



OMAN

Sultanatul Oman



Drapel



Stema

Deviză:
Imnul național:

Frumusețea are o adresă

Suprafață - totală	309.501 km ² (locul 70)
Apă (%)	Neglijabil
Cel mai înalt punct	Jebel Shams (3.100 m)
Cel mai jos punct	Majlis al Jinn (-120 m)
Cel mai mare oraș	Muscat
Vecini	Arabia Saudită, Yemen Emiratele Arabe Unite, Iran
Populație - Estimare 2018	4.829.480
Densitate	13 loc/km ²
Religii	Isam 85,9%
Limbi oficiale	arabă omaneză
Etnonim	Omanez
Sistem politic	Monarhie absolutistă
Sultan	Haitham ben Tariq
Legislativ	Consiliul Omanului
Camera superioară	Consiliul de Stat
Camera inferioară	Consiliul Consultativ
Religie	Islam (85,9%), creștinism 6,5%
Capitala	Muscat
Migrația tribului Azd	sfârșitul secolului al II-lea
Fondare Imamate	751
PIB (PPC) 2014 - Total	163,627 miliarde \$
- Pe cap de locuitor	44.062 \$
Monedă	Rial (OMR)

Oman este o țară arabă, în sud-vestul Asiei pe coasta de sud-est a Peninsulei Arabe. Are o poziție strategică importantă la gura Golfului Persic. Se învecinează cu Emiratele Arabe Unite la nord-vest, Arabia Saudită la vest și Yemen la sud-vest și, de asemenea, are frontiere maritime cu Iran și Pakistan. Coasta este formată din Marea Arabiei la sud-est și Golful Oman în nord-est. Enclavele Madha și Musandam sunt înconjurate de Emiratele Arabe Unite la frontierele lor terestre, coasta enclavei Musandam este formată de Strâmtoarea Ormuz și Golful Oman.

Din secolul al XVII-lea, Omanul a avut propriul imperiu, și s-a întrecut cu Portugalia și Marea Britanie pentru influență în Golful Persic și Oceanul Indian. La apogeu, în secolul al XIX-lea, influența și controlul Omanului s-au extins peste strâmtoarea Hormuz în Iran, și Pakistanul de azi, și până în sud, în Zanzibar (astăzi parte din Tanzania).



Diviziuni administrative

Sultanatul Oman este divizat în 7 districte: Al Batinah, Muscat, A'Dhahirah, A'Dakhliyah, Al Sharqiyah, Al Wusta, Dhofar

PAKISTAN

Republica Islamică Pakistan



Drapelul Pakistanului



Stema Pakistanului

Deviză:	Încredere, unitate, disciplină
Imnul național	Qaumī Tarāna ³
Suprafață - totală	803 940 km ² (locul 34)
Cel mai înalt punct	K2 (8.610)
Cel mai jos punct	Marea Arabiei (0 m)
Vecini	Afganistan, India, Iran Republica Populară Chineză
Populație - Estimare 2021	223.773.700
Densitate	257 loc/km ²
Religii	Islam 96,4% (suniți 85%, šiiti 10-15%), 3,6% (creștinism și honduism)
Limbi oficiale	urdu, engleză, și limbi locale neindice
Etnonim	pakistanezi
Sistem politic	republică federală
Legislativ	Parlament
Capitala	Islamabad (din 1960)
Independență față de Regatul Unit	14 august 1947
PIB (nominal) 2021 -total	348.262.544.719 dolar americani
Monedă	Rupie pakistaneză (PKR)

Pakistan este un stat în Asia de Sud. Se învecinează în sud-vest

cu Iran, în vest cu Afganistan, în nord cu China precum și în sud cu India. În partea de sud Pakistanul are ieșire la Marea Arabiei, regiune a Oceanului Indian. Statul Pakistan a apărut în 1947 din

³ La independență, la 14 august 1947, Pakistanul nu avea imn național. ... Versuri, Hafeez Jullundhri. Muzică, Ahmed Ghulamali Chagla, 1950. Adoptat, 1954

părțile majoritare musulmane ale Indiei Britanice, în timp ce zonele cu populație hindusă sau altă majoritate precum și cea mai mare parte a Cașmirului predominant musulman au apărut în India de astăzi. În 1956, Pakistanul a devenit prima republică islamică din lume. Fosta parte a țării, Pakistanul de Est, este independentă din 1971, de la războiul din Bangladesh, sub numele de Bangladesh. Capitala Pakistanului este orașul Islamabad.

Organizarea administrativă

Compusă din patru provincii, o capitală federală și zone tribale administrate federal.

Provincii

1. Balochistan
2. Provinciile de frontieră din nord-vest (PFNV)
3. Punjab, Pakistan
4. Sindh, Pakistan

Teritorii

5. Islamabad, Teritoriul capitalei
6. Zone tribale administrate federal
7. Azad Cașmir
8. Zonele nordice

Orașe

Primele 10 mari orașe (după recensământul din 2017)

1. Karachi:	14.910.352	6. Peshawar:	1.970.042
locuitori;		locuitori	
2. Lahore:	11.126.285	7. Multan:	1.871.843
locuitori		locuitori	
3. Faisalabad:	3.203.846	8. Hyderabad:	1.732.693
locuitori		locuitori	
4. Rawalpindi:	2.098.231	9. Islamabad:	1.014.825
locuitori		locuitori	
5. Gujranwala:	2.027.001	10.- Quetta:	1.001.205
locuitori		locuitori	

PALESTINA

Statul Palestina



Drapel

Imn:
Suprafață - Total
Vecini
Populație - Estimare 2021
Religii



Stemă

Gherilă
6.020 km²
Israel, Egipt, Iordania
5.227.193
Musulmani 93%, creștini
6%

Limbi oficiale	limba arabă
Etnonim	Palestinian/ană/eni
Președintele Statului Palestina	Mahmud Abbas
Legislativ	Consiliu Legislativ
Capitala	Ierusalim
PIB (nominal) 2021 - Total	18.109.000.000 de dolar americani
Monedă	Dinar iordanian (JOD)



FILIPINE

Republica Filipinelor



Drapelul Filipinelor

Deviză:

Imn

Suprafață - totală

Apă (%)

Cel mai înalt punct

Cel mai jos punct

Cel mai mare oraș

Vecini



Stema Filipinelor

: „Pentru Dumnezeu,
Oameni, Natură și Țară”

300.400 km² (locul 70)

0,61

Muntele Apo (2.954 m)

Marea Filipine (0 m)

Quezon City

Republica Populară Chineză,

	Indonezia, Japonia, Malaezia, Palau, Taiwan
Populație - Estimare 2020	109.035.343
Densitate	279 loc/km ²
Religii	Catolică 88%, (ptotstantism + ortodoxism) 9%
Limbi oficiale	filipineză, engleză
Etnonim	Filipinez, filipineză, filipinezi,,
Sistem politic	Republică Unitară Prezidențială Constituțională
Legislativ	Congresul Filipinelor
Capitala	Manila
Independență	
PIB (nominal) 2021 - Total	394.087.362.017 dolar americani
Monedă	Peso filipinez (PHP)

Lista regiunilor

În prezent, în Filipine sunt 17 regiuni administrative, care se întind pe cele trei grupări de insule, Luzon, Visayas și Mindanao.

Regiunile CALABARZON, MIMAROPA și SOCCSKSARGEN sunt scrise cu majuscule pentru că sunt prescurtări provenite de la numele provinciilor sau orașelor componente.

Orașele principale sunt:

Manila (capitala)

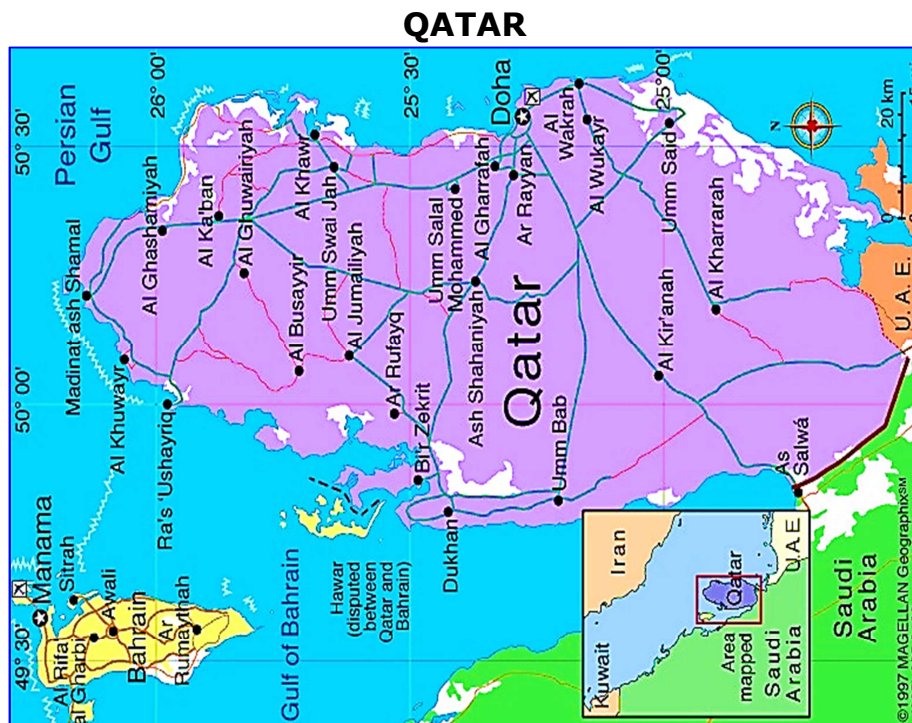
Quezon City (cel mai mare oraș)

”Dealurile de Ciocolată” de pe insula Bohol (Filipine)

Țara este formată din 7107 de insule, cele mai mari fiind Luzon, Visayas și Mindanao. Relieful este muntos și de origine vulcanică. Țara se află într-o regiune cu seismicitate activă și vulcanism intens, fiind inclusă în Cercul de Foc al Pacificului.

În Filipine, regiunile (Tagalog: rehiyon, ISO 3166-2:PH) sunt diviziuni administrative care au ca scop principal organizarea provinciilor (lalawigan) din stat. În prezent, în Filipine sunt 17 regiuni.





Statul Qatar



Drapelul Qatarului



Stema Qatarului

Deviză:

Imnul național:

Suprafață - totală

Apă (%)

Cel mai înalt punct

Cel mai jos punct

Vecini

Populație - Estimare 2017

Densitate

Religii

Limbi oficiale

Limbi regionale/minoritare

Etonim

Grupuri etnice

Unde visele prind viață

11,581 km² (locul 158)

0.8

Qurayn Abu al Bawl (103 m)

Golful Persic (0 m)

Arabia Saudită, Iran

2.639.211

176 loc/km²

Musulmani 67,7%, creștini

13,8%, hinduși 13,8%, budiști

3,1%

Arabă

engleză

Qatarez, Qatareză, Qatarezi

40% Arabi, 18% Pakistanezi

18% Indieni, 10% Iranieni,

Sistem politic	14% Altele unitară parlamentară Monarhie absolută
Emir	Tamim bin Hamad Al Thani
Legislativ	Adunarea Consultativă (Parlamentul)
Capitala	Doha
Ziua națională a Qatarului	18 decembrie 1878
Independența față de Regatul Unit	3 septembrie 1971
PIB (PPC) 2020 - Total	\$357.338 miliarde (locul 51)
- Pe cap de locuitor	\$138.910 (locul 3)
Monedă	Rial (QAR)

Diviziuni administrative

Municipalitățile Qatarului din 2014

Din 2014, Qatarul a fost împărțit în opt municipalități (arabă: baladiyah).[28]

Al Shamal, Al Khor, Al-Shahaniya, Umm Salal, Al Daayen, Doha, Al Rayyan, Al Wakrah

În scopuri statistice, municipalitățile sunt în continuare subdivizate în 98 de zone (începând cu 2015), care sunt la rândul lor subdivizate în blocuri.

Foste municipalități

Al Jemaliya (până în 2004), Al Ghuwariyah (până în 2004), Jariyan al Batnah (până în 2004), Mesaieed (Umm Sa'id) (până în 2006) Componentă etnică: arabi 40%; indieni 20%; nepalezi 13%; filipinezi 10%; pakistanezi 7%; srilankezi 5%; alții 5%.

RUSIA

Federația Rusă



Drapelul Rusiei



Stema Rusiei

Deviză:

Imn:

Suprafață - Total

Apă (%)

Cel mai înalt punct

Cel mai jos punct

Vecini

Dezvăluie-ți propria Rusie

Imnul Național al Rusiei

17.075.400 km²

13 procente

Elbrus (5.642 m),

Marea Caspică (-28 m)

Azerbaidjanș, Belarus, Estonia,
Republica Populară Chineză

	Finlanda, Georgia, Kazahstan, Letonia, Lituania, Coreea de Nord, Norvegia
	Republica Abhazia, Japonia, Ucraina
	Statele Unite ale Americii, Mongolia, Polonia, Osetia de Sud, Republica Populară Luhansk
	Republica Populară Donețk, Suedia
Populație - Estimare 2017	Uniunea Europeană, 146.804.372
Religie	Ortodocși ruși 41,1%, alți ortodocși 6,3%. Credințe autohtone 25,2%
Limbi oficiale	limba rusă
Etnonim	ruși (pl.), rus (masc.), rusoaică
Sistem politic	Republică super-prezidențială
Legislativ	Adunarea Federală a Rusiei
Capitala	Moscova (din 11 martie 1918)
Sosirea lui Rurik	862
Rusia Kieveană	882
Marele Țarat al Moscovei	1283
Țaratul Rusiei	16 ianuarie 1547
Imperiul Rus	22 octombrie 1721
Republica Rusă	14 septembrie 1917
RSFS Rusă (Revoluția din Octombrie)	25 octombrie/7 noiembrie 1917
Uniunea Sovietică	30 decembrie 1922
Declarația de suveranitate	12 iunie 1990
Declarația CSI	8 decembrie 1991
Federația Rusă	25 decembrie 1991
Actuala constituție	12 decembrie 1993
PIB (nominal) 2021 - Total	1.836.892.075.548 de dolar americani
Monedă	Rublă rusă (RUB)

Împărțire politico-administrativă

Subiectele federale ale Rusiei

Președintele rus Vladimir Putin și Ahmat Kadîrov, fostul rebel și capul Republicii Cecene, 2000
Președintele rus Dmitri Medvedev și președintele Tatarstanului Mintimer Șaimiev(d) la Kazan, capitala Tatarstanului, 2011
Subiectele federale



Conform Constituției, țara este alcătuită din optzeci și cinci de subiecte federale, inclusiv Republica Crimeea și orașul federal Sevastopol a căror apartenență la Rusia nu este recunoscută. În 1993, la adoptarea Constituției, erau listate optzeci și nouă subiecte federale, dar ulterior câteva au fost comasate. Aceste subiecte au toate reprezentare egală—câte doi delegați—în Consiliul Federației. Ele au însă diferite grade de autonomie.

- 46 de regiuni (oblasturi): cel mai numeros tip de subiect, cu guvernator și a legislativului ales local.
- 22 de republici nominal autonome; fiecare are propria constituție, un șef al republicii sau un post similar, ales direct, și un parlament. Republicile au dreptul să-și stabilească propria lor limbă oficială, alături de limba rusă, dar sunt reprezentate de către guvernul federal în afacerile internaționale. Republicile sunt menite să fie entități dedicate unor minorități etnice specifice.
- 9 kraiuri (teritorii): în esență, același lucru ca regiunile. Această denumire este una istorică, dată cândva regiunilor de frontieră și, mai târziu, și diviziunilor administrative care cuprindeau ocoluri autonome sau regiuni autonome.
- 4 districte autonome (okruguri autonome): la început

entități autonome în cadrul regiunilor și kraiurilor, create pentru minoritățile etnice; ulterior, în 1990, statutul lor a fost ridicat la rang egal cu subiectele. Cu excepția districtului autonom Ciukotka, toate districtele autonome sunt în subordinea administrativă a unui krai sau a unei regiuni din care fac parte.

- 1 regiune autonomă (Regiunea Autonomă Evreiască): din punct de vedere istoric, regiunile autonome erau unități administrative subordonate kraiurilor. În 1990, toate acestea, cu excepția ROA Evreiești, au fost ridicate la statutul de republică.

- 3 orașe federale (Moscova, Sankt Petersburg și Sevastopol): marile orașe care funcționează a regiuni separate.

Districtele federale Subiectele sunt grupate în opt districte federale, fiecare administrat de către un reprezentant desemnat de președintele Rusiei. Spre deosebire de subiectele federale, districtele federale nu sunt unitate administrativă, ci un nivel de administrare a guvernului federal. Trimișii districtelor federale servesc drept agenți de legătură între subiectele federației și guvernul federal și sunt în primul rând responsabili cu supravegherea respectării de către subiecte a legilor federale.

Cele mai mari orașe din Rusia

Numele orașului	Subiect federal	Numele orașului	Subiect federal
Moscova	Moscova	Rostov-pe-Don	Regiunea Rostov
Sankt Petersburg	Sankt Petersburg	Krasnoiarsk	Ținutul Krasnoiarsk
Novosibirsk	Regiunea Novosibirsk	Perm	Ținutul Perm
Ekaterinburg	Regiunea Sverdlovsk	Voronej	Regiunea Voronej
Nijni Novgorod	Regiunea Nijni Novgorod	Volgograd	Regiunea Volgograd
Kazan	Tatarstan	Krasnodar	Ținutul Krasnodar
Celeabinsk	Regiunea Celeabinsk	Saratov	Regiunea Saratov
Omsk	Regiunea Omsk	Toliatti	Regiunea Samara
Samara	Regiunea Samara	Ijevsk	Udmurtia
Ufa	Bașchiria	Uleanovsk	Regiunea Uleanovsk

SINGAPORE



Republica Singapore



Drapelul statului
Singapore



Stema statului Singapore

Deviză:	Înainte, Singapore
Imnul național:	Haideti Singapore
Suprafață - totală	704 km ² (locul 190)
Apă (%)	1.44%
Cel mai înalt punct	Bukit Timah (163,63 m)
Cel mai jos punct	Selat Singapura (0 m)
Vecini	Malaezia, Indonezia
Populație - Estimare 2021	5.866.139
Densitate	6.389 loc/km ²
Religii	budism 33.2%, creștinism 18.8%, fără religie 18.5%, musulmană 14.0%, taoism și credințe populare 10.0%, hinduism 5%
Limbi oficiale	Malaieza, chineza, tamila, engleza

Etnonim	singaporez, singaporeză, singaporezi
Sistem politic	Republică parlamentară
Legislativ	Parlament
Capitala	Singapore
Independență	9 august 1965
PIB (PPC) - Total	\$123,4 miliarde
- Pe cap de locuito	\$29.900
Monedă	Dolar singaporez (SGD)

Singapore este un oraș-stat și o țară insulară, fiind cea mai mică țară din Asia de Sud-Est. Este situată în sudul Peninsulei Malay și a statului malaysian Johor, 137 km nord de la ecuator. Conform unei analize publicate de Culture Trip în 2016, face parte din primele zece cele mai moderne orașe din lume.

În prezent, există 17 consilii orășenești (începând cu 2020):

Circumscripția Aljunied–Hougang	Consiliului Local Aljunied GRC Hougang SMC
Ang Mo Kio	Ang Mo Kio GRC Kebun Baru SMC Yio Chu Kang SMC
Bishan–Toa Payoh	Bishan–Toa Payoh GRC Marymount SMC
Chua Chu Kang	Chua Chu Kang GRC Hong Kah North SMC
Coasta de Est	Coasta de Est GRC
Olanda–Bukit Panjang	Olanda–Bukit Timah GRC Bukit Panjang SMC
Jalan Besar	Jalan Besar GRC Potong Pasir SMC
Jurong–Clementi	Jurong GRC Bukit Batok SMC Yuhua SMC
Marine Parade	Marine Parade GRC MacPherson SMC Mountbatten SMC
Marsiling–Yew Tee	Marsiling–Yew Tee GRC
Nee Soon	Nee Soon GRC
Pasir Ris–Punggol	Pasir Ris–Punggol GRC Punggol West SMC
Sembawang	Sembawang GRC
Sengkang	Sengkang GRC

Tampines
Tanjong Pagar

Coasta de Vest

Tampines GRC
Tanjong Pagar GRC
Radin Mas SMC
Coasta de Vest GRC
Pionier SMC

SRI LANKA



Drapelul Sri Lankăi



Stema Sri Lankăi

Deviză:

Imn:

Suprafață - totală

Apă (%)

Cel mai înalt punct

Cel mai jos punct

Cel mai mare oraș

Populație - Estimare 2017

Densitate

Religii

Limbi oficiale

Etnonim

Sistem politic

Legislativ

Capitala

Independență

PIB (nominal) 2021 - Total

Monedă

Înviorător Sri Lanka...

Minunea Asiei

Sri Lanka ce?

65.610 km² (locul 119)

1,3

Pidurutalagala[*] (2.524 m)

Oceanul Indian (0 m)

Colombo

21.444.000

298 loc/km²

Budiști 70,2%,

hinduși 12,6%, musulmani

9,7%, creștini 7,4%

Sinhala, Tamil

Srilankezi, srilankez,

srilankeză

Republică semoprezidențială

Parlament

Sri Jayewardanapura Kotte

88.496.535.599 de dolar
americani

Rupie srilankeză



Sri Lanka este o țară insulară asiatică, situată în sudul Asiei, în Oceanul Indian. Are țărmuri la: Golful Bengal, în est, Oceanul Indian în sud și vest și Strâmtoarea Palk în nord-est, care o separă de India. Capitala Sri Lankăi este Colombo. Până în 1972 se numea Ceilon (Ceylon). În Tabula Peutingeriana, insula era marcată cu denumirea: Insula Taprobane

Provincii

Statul Sri Lanka este împărțit în 25 de districte grupate în nouă provincii.

Diviziuni administrative

District	Suprafață (km ²)	Populație (2001)	Centrul ad_tiv
Amparai	4.415	589.344	Amparai
Anuradhapura	7.719	746.466	Anuradhapura
Badulla	2.861	774.555	Badulla

Batticaloa	2.854	486.447	Batticaloa
Colombo	699	2.234.146	Colombo
Galle	1.652	990.539	Galle
Gampaha	1.387	2.066.096	Gampaha
Hambantota	2.609	525.370	Hambantota
Jaffna	1.025	490.621	Jaffna
Kalutara	1.596	1.060.800	Kalutara
Kandy	1.940	1.272.463	Kandy
Kegalle	1.693	779.774	Kegalle
Kilinochchi	1.279	127.263	Kilinochchi
Kurunegala	4.816	1.452.369	Kurunegala
Mannar	1.996	151.577	Mannar
Matale	1.993	442.427	Matale
Matara	1.283	761.236	Matara
Monaragala	5.639	396.173	Monaragala
Mullaitivu	2.617	121.667	Mullaitivu
Nuwara Ellya	1.741	700.083	Nuwara Ellya
Polonnaruwa	3.293	359.197	Polonnaruwa
Puttalam	3.072	705.342	Puttalam
Ratnapura	3.275	1.008.164	Ratnapura
Trincomalee	2.727	340.158	Trincomalee
Vavuniya	1.967	149.836	Vavuniya

SIRIA

Republica Arabă Siriană



Drapelul Siriei

Imnul național
Suprafață - totală
Cel mai înalt punct

Cel mai jos punct
Cel mai mare oraș
Vecini

Populație - Estimare 2019
Densitate



Stema Siriei

"Gardienii Terenului"
185,181 km² (locul 89)
Muntele
Hermon (2.813,95 m)
Marea Galileei (214 m)
Alep
Turcia, Israel, Irak,
Iordania, Liban
18.499.181
118.3 loc/km²

Religii	Musulmani (87%), Creștini (10%), Druzi (3%)
Limbi oficiale	Arabă
Etnonim	Sirieni, sirian, siriancă
Sistem politic	Republică semiprezidențială Sistem monopartit
Legislativ	Consiliul Popular al Siriei
Capitala	Damasc
Stat independent	
Colonizarea franceză	1 septembrie 1918
Proclamarea Regatului Arab Sirian	8 martie 1920
Independența față de Franța	17 aprilie 1946
Independența față de Republica Arabă Unită	28 septembrie 1961
Preluarea puterii de stat de către partidul Ba'ath	8 martie 1963
PIB (PPC) – pe cap de locuitor 2020	726,74 dolari SUA
Monedă	Syrian pound (SYP)

Diviziuni administrative

Siria este împărțită în 14 guvernorate, care se sub-împart în 61 districte, care sunt la rândul lor sunt împărțite în subdistricte.

Orașe

Capitala Siriei este Damasc (1.711.000 locuitori), situat în sud-vestul țării, este supranumit Orașul Iasomiei, fiind printre cele mai vechi orașe locuite din lume. Este al doilea oraș ca mărime din Siria.

Alep (2.132.100 locuitori) este cel mai mare oraș al Siriei, fiind situat în nord-vestul țării la 310 kilometri de Damasc, totodată fiind și cel mai mare oraș al Levantului

Alte orașe: Homs (652.609 locuitori), Latakia (383.786 locuitori), Hama (312.994 locuitori), Ar-Raqqah (220.488 locuitori), Deir ez-Zor (211.857 locuitori), Al-Hasakah (188.160 locuitori).

Guvernoratele Siriei: Guvernorat (Capitala): Latakia (Latakia); Idlib (Idlib); Alep (Alep); Al-Raqqah (Al-Raqqah); Al-Hasakah (Al-Hasakah); Tartus (Tartus); Hama (Hama); Deir ez-Zor (Deir ez-Zor); Homs (Homs); Damasc; Rif Dimashq; Quneitra (Quneitra); Daraa (Daraa)



TADJIKISTAN

Republica Tadjikistan



Drapel

Imnul național:
Suprafață - totală
Cel mai înalt punct

Cel mai jos punct
Cel mai mare oraș
Vecini

Populație - Estimare 2017



Stemă

Mult prea iubita noastră țară
143.100 km² (locul 96)
Vârful Ismoil
Somoni (7.495 m)
Sîrdaria (300 m)
Dușanbe
Uzbekistan, Kârgâzstan,
Afganistan
Republica Populară Chineză
8.921.343

Densitate	48,6 loc/km ²
Religii	97,8 % islam,
Limbi oficiale	tadjică, rusă
Etonim	tadjic
Sistem politic	republică semiprezidențială
Legislativ	Parlament, (Adunarea Supremă)
Camera superioară	Adunarea Națională
Camera inferioară	Adunarea Reprezentanților
Capitala	Dușanbe
Stat independent	
Independența față de U.R.S.S.	9 septembrie 1991
PIB (PPC) 2011 - Total	17.550.000.000 \$
- Pe cap de locuitor	2.247 \$
Monedă	Somoni tadjic (TJS)

Ieșire la mare, din Asia Centrală. Se învecinează cu Afganistan la sud, cu Uzbekistan la vest, cu Kârgâzstan la nord, și cu Republica Populară Chineză la est. Tadjikistanul, de asemenea, este situat lângă Pakistan, dar este separat de acesta prin coridorul Wakhan. Capitala țării este Dușanbe.

Împărțirea administrativă

Tadjikistanul este format din 4 diviziuni administrative: provincii (viloiat) (Sughd și Khatlon), o republică autonomă (Republica Autonomă Gorno-Badakhșan) și o regiune cu statut special Regiunea de Subordonare Republicană fosta provincie Karotegin.

Fiecare din cele patru diviziuni administrative tadjice se împarte în districte. Iar fiecare district se compune din numeroase comune jamoats ce se compun din numeroase sate. În 2006 Tadjikistanul era compus din 58 de districte și 367 de jamoats.

Provinciile Tadjikistanului

Diviziuni administrative	Supraf km ²	Populația (loc.)	Reședință	Tip
Sughd	25.400	2.233.500	Khujand	provincie
Khatlon	24.800	2.677.300	Qurghonteppa	provincie
Gorno-Badakhshan	64.200	206.000	Khorugh	republică autonomă
Regiune de Subordonare	28.600	1.722.900	Dușanbe	regiune

Diviziuni administrative	Supraf km ²	Populația (loc.)	Reședință	Tip
Republicană				
Dușambe	10	724.800	-	capitala



Orășe Capitala Tadjikistanului este Dușambe (679.400 loc.), care în tadjikă înseamnă luni.

Alte orașe importante sunt:

Khujand (Hodjent) (165.012 loc.), Qurghonteppa (Kurgan-Tiube) (75.500 loc.), Khorugh (Horog) (29.992 loc.), capitala Regiunii Autonome Gorno-Badaxșan, Kanibadam (47.190 loc.), Istaravshan (Urateppa) (60,200 loc.), Isfara (40.600 loc.), Panjakent (35,900 loc.), Murghab (4.001 loc.).

THAILANDA

Regatul Thailandei



Drapelul Thailandei



Stema Thailandei

Deviză:	"Națiunea, Religia, Regele"
Imn:	Phleng Chat
Suprafață - totală	513.120 km ² (locul 49)
Apă (%)	0,4%
Cel mai înalt punct	Doi Inthanon (2.565 m)
Cel mai jos punct	Golful Thailandei (0 m)
Cel mai mare oraș	Bangkok
Vecin	Laos, Cambodgia, Malaezia Myanmar, Khmer Republic, Kedah
Populație - Estimare 2017	66.188.503
Densitate	121 loc/km ²
Religii	Budism 95%
Limbi oficiale	Thailandeză
Etonim	Thailandezi
Sistem politic	unitar parlamentar monarhie constituțională
Rege	Vajiralongkorn
Legislativ	Adunarea Națională Legislativă a Thailandei ^(c)
Capitala	Bangkok
Independență	
PIB (PPC) - Total	388,7 mld. USD
- Pe cap de locuitor	6.400 USD
Monedă	Baht (THB)

Thailanda, oficial Regatul Thailandei este o țară în Asia de sud-est, învecinată cu Laos și Cambodgia la est, Golful Thailandei și Malaezia la sud, și cu Marea Andaman și Myanmar la vest. Capitala statului este orașul Bangkok.

Împărțire administrativă

Thailanda este divizată în 75 de provincii, grupate în 5 grupe de provincii și Bangkok drept capitală. Fiecare provincie este împărțită în districte – în anul 2000 erau 795 de districte, 81 subdistricte și 50 de districte ale Bangkokului. Cu toate

acestea, unele părți ale provinciilor învecinate cu Bangkok sunt considerate ca fiind parte a Marelui Bangkok. Aceste provincii cuprind Nonthaburi, Pathum Thani, Samut Prakan, Nakhon Pathom, Samut Sakhon.

Numele fiecărei capitale a provinciilor este același ca și denumirea provinciei. De exemplu: capitala provinciei Chiang Mai (changwat Chiang Mai) Cele 75 de provincii sunt: Khao Sam Roi Yot, din provincia Prachuap Khiri Khan



Nord:

Chiang Mai, Chiang Rai, Kamphaeng Phet, Lampang, Lamphun, Mae Hong-Son, Nakhon-Sawan, Nan, Phayao, Phetchabun, Phichit, Phitsanulok, Phrae, Sukhothai, Tak, Uthai Thani, Uttaradit

Est:-Chachoengsao, Chanthaburi, Chon-Buri, Prachin Buri, Rayong, Sa Kaeo, Trat Buri,

Sud:Chumphon, Krabi, Nakhon Si Thammarat, Narathiwat, Pattani, Phang Nga, Phatthalung, Phuket, Ranong, Satun, Songkhla, Surat Thani, Trang, 66 Yala

Nord-est: Amnat Charoen, Buri Ram, Chaiyaphum, Kalasin, Khon Kaen, Loei, Maha Sarakham, Mukdahan, Nakhon Phanom, Nakhon Ratchasima, Nong Bua Lamphu, Nong Khai, Roi Et, Sakon Nakhon, Si Sa Ket, Surin, Ubon Ratchathani, Udon Thani, Yasothon

Centru:Ang Thong, Phra Nakhon Si Ayutthaya, Bangkok (Krung Thep Maha, Nakhon), Chai Nat, Kanchanaburi, Lop Buri, Nakhon Nayok, Nakhon Panthom, Nonthaburi, Pathum Thani, Phetchaburi, Prachuap Khiri Khan, Ratchaburi, Samut Prakan, Samut Sakhon, Samut Songkhram, Saraburi, Sing Buri, Suphan Buri

TIMORUL DE EST

Republica Democratică a Timorului de Est



Drapelul Timorului de Est

Deviză:

Imnul național:

Suprafață - totală

Apă (%)

Cel mai înalt punct

Cel mai jos punct

Vecini

Populație - Estimare 2017

Densitate

Religii

Limbi oficiale

Sistem politic

Legislativ

Capitala

Independență

PIB (PPC) – Total

- Pe cap de locuitor



Stema Timorului de Est

Unitate, Acțiune, Progres

Pătria

14,874 km² (locul 160)

Neglijabil

Foho Tatamailau (2.963 m)

Marea Timor (0 m)

Indonezia, ASEAN, Australia

1.296.311

64 loc/km²

Catolicism 97 % · Islam 1 %

· Protestantism 1 % · Altele 1 %

portugheză, tetum

Republică parlamentară

National Parliamen

Dili

28 noiembrie, 1975

1,68 milioane \$

800 \$

Monedă

Dolar american (USD)



Republica Democratică Timorul de Est este o țară insulară situată în partea de sud-est a Asiei, ocupând partea de răsărit a insulei indoneziene Timor, cea mai mare insulă din arhipelagul Sondelor Mici.

Timorul de este divizat în 14 municipalități (subdiviziuni teritoriale), care se subdivid în 66 de postrui administrative, 452 sucus (sate) și 2233 aldeias (cătune):

Oecusse, Liquiçá, Dili, Manatuto, Baucau, Lautém, Bobonaro, Ermera, Aileu, Viqueque, Cova Lima, Ainaro, Manufahi, Atauro

TURCIA

Republica Turcă



Drapelul Turciei



Stema Turciei

Deviză:

Imn:

Suprafață - totală

Apă (%)

Cel mai înalt punct

Cel mai jos punct

Cel mai mare oraș

„Pace în țară, pace în lume”

„Marșul independenței”

783,562 km² (locul 37)

1.3

Ararat (5.137 m)

Marea Neagră (0 m)

Istanbul

Vecini	Grecia, Bulgaria, Irak, Armenia, Iran, Georgia, Azerbaidjan, Siria,
Populație - Estimare 2023	Liga Arabă, Uniunea Europeană 85.279.553
Densitate	101 ^[2] loc/km ²
Gruouri etnice	Turci 76.0%, Kurzi 15.7%; Alții 8.3%
Religii	Musulmani 96,1%; ateism 3,2%
Limbi oficiale	turcă
Etnonim	Turc, Turcoaică
Sistem politic	Republică prezidențială
Legislativ	Marea Adunare Națională
Capitala	Ankara
Sucesiune a Imperiului Otoman	
Guvernul Marii Adunări Naționale	23 aprilie 1920
Tratatul de la Lausanne	24 iulie 1923
Declararea Republicii	29 octombrie 1923
PIB (PPC) 2021 - Total	\$2.749 trilioane ^[3] (locul 11)
Monedă	Liră turcească (TRY)

Regiunile Turciei

Regiunile geografice ale Turciei sunt șapte regiuni turcești care se află în Turcia. Regiunile sunt definite mai mult cu scopuri statistice și nu se referă la diviziuni administrative.

Regiunile Turciei: 1. Regiunea Marmara, 2. Regiunea Anatolia Centrală, 3. Regiunea Egeeană, 4. Regiunea Mediteraneeană, 5. Regiunea Mării Negre, 6. Regiunea Anatolia de Sud-Est, 7. Regiunea Anatolia de Est

Turcia are 81 de provincii.

Regiunea	Provincia
Regiunea Egeeană (cu 8 provincii)	Afyonkarahisar, Aydın, Denizli, İzmir, Kütahya, Manisa, Muğla, Uşak
Regiunea Marea Neagră (cu 18)	Provincia Amasya, Provincia Artvin, Provincia Bartın, Provincia Bayburt, Provincia Bolu, Provincia Çorum, Provincia Düzce, Provincia Giresun, Provincia Gümüşhane, Provincia Karabük, Provincia Kastamonu, Provincia Ordu, Provincia Rize, Provincia Samsun, Provincia Sinop, Provincia Tokat, Provincia Trabzon, Provincia

	Zonguldak
Regiunea Anatolia centrală (cu 13)	Provincia Aksaray, Provincia Ankara, Provincia Çankırı, Provincia Eskişehir, Provincia Karaman, Provincia Kayseri, Provincia Kırıkkale, Provincia Kırşehir, Provincia Konya, Provincia Nevşehir, Provincia Niğde, Provincia Sivas, Provincia Yozgat
Regiunea Anatolia de est (cu 14)	Provincia Ağrı, Provincia Ardahan, Provincia Bingöl, Provincia Bitlis, Provincia Elazığ, Provincia Erzincan, Provincia Erzurum, Provincia Hakkâri, Provincia Iğdır, Provincia Kars, Provincia Malatya, Provincia Muş, Provincia Tunceli, Provincia Van
Regiunea Marmara (cu 11)	Provincia Balıkesir, Provincia Bilecik, Provincia Bursa, Provincia Çanakkale, Provincia Edirne, Provincia İstanbul, Provincia Kırklareli, Provincia Kocaeli, Provincia Sakarya, Provincia Tekirdağ, Provincia Yalova.
Regiunea Marea Mediterană (cu 8)	Provincia Adana, Provincia Antalya, Provincia Burdur, Provincia Hatay, Provincia Isparta, Provincia Kahramanmaraş, Provincia Mersin, Provincia Osmaniye.
Regiunea Anatolia de sud-est (cu 9)	Provincia Adıyaman, Provincia Batman, Provincia Diyarbakır, Provincia Gaziantep, Provincia Kilis, Provincia Mardin, Provincia Şanlıurfa, Provincia Siirt, Provincia Şırnak.



Cele mai mari orașe din Turcia

TurkStat În baza calculelor din decembrie 2017

Nume oraș	Provincie	Pop.	Num e oraș	Provincie	Pop.
Istanbul	Istanbul	14.744.519	Mersin	Mersin	1,005,455
Ankara	Ankara	4.871.884	Urfa	Şanlıurfa	921,978
İzmir	İzmir	2.938.546	Eskişehir	Eskişehir	752,630
Bursa	Bursa	2.074.799	Denizli	Denizli	638,989
Adana	Adana	1.753.337	Kahramanmaraş	Kahramanmaraş	632,487
Gaziantep	Gaziantep	1.663.273	Samsun	Samsun	625,410
Antalya	Antalya	1.311.471	Malatya	Malatya	618,831
Konya	Konya	1.130.222	İzmit	Kocaeli	570,077
Kayseri	Kayseri	1,123,611	Adapazarı	Sakarya	492,027

TURKMENISTAN

Republica Turkmenistan



Drapel



Stemă

Imnul național:

Suprafața - totală
Cel mai înalt punct
Cel mai jos punct
Cel mai mare oraș
Vecini

Populație - Estimare 2021
Densitate
Religii

Limbi oficiale
Etonim

Sistem politic
Legislativ
Capitala
Independența față
de U.R.S.S.

Imnul de stat al

Turkmenistanului
neutral neutru
491.210 km² (locul 52)
Ayribobo cho'qqisi (3.139 m)
Turon tekisligi (-81 m)
Ashgabat
Kazahstan, Uzbekistan,
Afganistan, Iran
6.117.933
10,5 loc/km²
Islam 87%, creștini ortodocși
9%

Turkmena
Turkmeni, turkmen.
turkmenă
republică prezidențială
Parlament
Aşgabat
27 octombrie 1991

PIB (PPC) 2011	43.359 miliarde \$
- Pe cap de locuitor	7.846 \$
Monedă	manat turkmen (TMT)



Turkmenistan este o țară turcică în Asia Centrală. Numele țării derivă din persană, însemnând „țara poporului turkmen”. Capitala este orașul Așgabat, toponim persan, traducându-se aproximativ ca „orașul dragostei”.

Împărțirea administrativă

Provinciile Turkmenistanului

Turkmenistanul este împărțit din punct de vedere administrativ-teritorial în 5 provincii, care poartă denumirea locală de welayatlar (plural) și welayat (singular) și un district al capitalei (șăher). Provinciile Turkmenistanului sunt conduse de câte un guvernator. Provinciile se împart la rândul lor, în districte (etraplar la plural și etrap la singular). Cele cinci provincii și capitala Turkmenistanului sunt:

Diviziuni administer.	Supraf. (km ²)	Populația	Reședință	Districte
Ahal	97.160	939.700	Änew	9
Balkan	139.270	553.500	Balkanabat	6

Diviziuni administer.	Supraf. (km^2)	Populația	Reședință	Districte
Dașoguz	73.430	1.370.400	Dașoguz	9
Lebap	93.730	1.334.500	Türkmenabat	16
Mary	87.150	1.480.400	Mary	12
Așgabat	470	871.500	- Capitala	7

UZBEKISTAN



Republica Uzbekistan



Drapel



Stemă

Imnul național:

Suprafață - totală
Cel mai înalt punct
Cel mai jos punct
Cel mai mare oraș
Vecini

Populație -
Estimare 2021
Densitate
Religii
Limbi oficiale
Etonim
Sistem politic

Imnul național al
Republicii Uzbekistan
448,978 km^2 (locul 56)
Khazret Sultan (4.643 m)
Lacul Sarî Kamîș (-12 m)
Tashkent
Kazahstan, Kârgâzstan,
Tadjikistan
Afganistan, Turkmenistan
34.915.100
61,4 loc/ km^2
Islam 93,3%; creștini
ortodocși ruși 7%
uzbeca
Uzbek
republică prezidențială

Legislativ	Adunarea Supremă
Camera superioară	Senat
Camera inferioară	Camera Legislativă
Capitala	Taşkent
independență	1 septembrie 1991
PIB (PPC) 2012 - Total	103.212 miliarde \$
Monedă	somul uzbek (UZS)

Împărțirea administrativă Provinciile Uzbekistanului:

Uzbekistanul este împărțit în 12 provincii (viloyatlar, singular viloyat) și Republica Autonomă Karakalpakă (Qoraqalpog'iston). Denumirile sunt mai jos în limbile Uzbekă și Karakalpakă, deși există multe variații ale transliterațiilor fiecărui nume.

Diviziune	Capitala	Zonă (km²)	Populație (2017)
Regiunea Andijan	Andijan	4,303	2,965,500
Regiunea Buhara	Buhara	41,937	1,843,500
Regiunea Fergana	Fergana	7,005	3,564,800
Regiunea Jizak	Jizak	21,179	1,301,000
Republica Karakalpakstan	Nukus	161,358	1,817,500
Regiunea Kaşkadaria	Karşi	28,568	3,088,800
Regiunea Navoi	Navoi	109,375	942,800
Regiunea Samarkand	Samarkand	16,773	3,651,700
Regiunea Surhandaria	Termez	20,099	2,462,300
Regiunea Sârdaria	Gulistan	4,276	803,100
Taşkent	Tashkent	327	2,424,100
Regiunea Taşkent	Tashkent	15,258	2,829,300

VIETNAM

Republica Vietnam



Drapelul Vietnamului

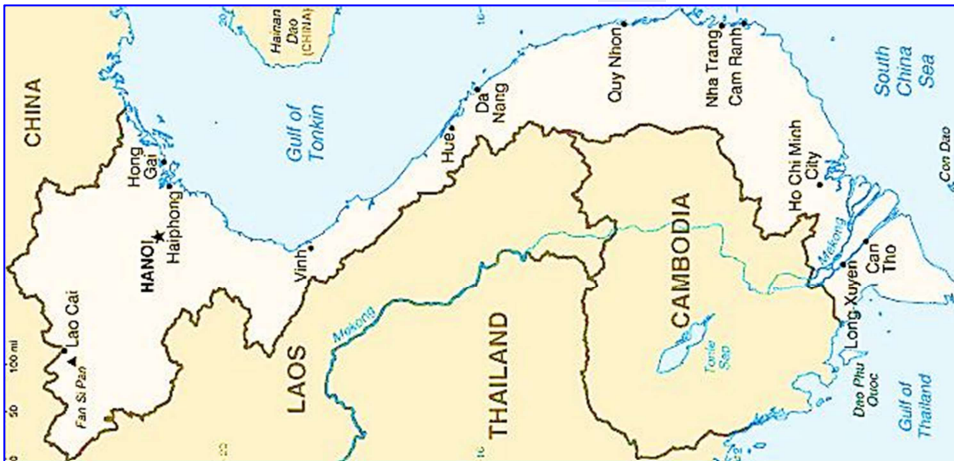


Stema Vietnamului

Deviză:	„Independență – Libertate – Fericire”
Imn:	Tiến Quân Ca ⁴
Suprafață - totală	331,212 km ² (locul 65)
Apă (%)	6.38
Cel mai înalt punct	Phan Xi Păng (3.143 m)
Cel mai jos punct	Marea Chinei de Sud (0 m)
Cel mai mare oraș	Ho Și Min City
Vecini	Republica Populară Chineză Cambodgia, Laos
Populație - Estimare 2019	96.208.984
Densitate	276.03 loc/km ²
Limbi oficiale	Fără
Limbi regionale/minoritare	Vietnameză, Franceză, Chineză
Etnonim	Vietnamezi
Grupuri etnice	85.7% Vietnamezi ^[n 2] 14,3 % alții
Sistem politic	Stat unitar, Marxism-leninism, Sistem monopartid, Stat socialist, Republică
Legislativ	Adunarea Națională
Religii	73.2% Tradițională sau Ireligioși 12.2% Budism, 8.3% Creștinism, 6,3 % alții
Capitala	Hanoi
Independența declarată față de Franța	2 septembrie 1945
Acordurile de la Geneva	21 iulie 1954
Reunificarea	2 iulie 1976
Constituția actuală	28 noiembrie 2013

⁴ este o melodie compusă de muzicianul Van Cao (1923–1995) în 1944 și folosită ca imn național al Republicii Socialiste Vietnam din 2 iulie 1976. [primul] Anterior, melodia Tien Quan Ca a fost aleasă ca imn național al Republicii Democratice Vietnam din 13 august 1945 până la 1 iulie 1976.

PIB (PPC) 2019 - Total	\$770.227 miliarde ^[6] (locul 35)
- Pe cap de locuitor	\$8,066 ^[6] (locul 128)
Monedă	đồng (đ) (VND)



Vietnam este cea mai estică țară din sud-estul Peninsulei Indochineze din Asia de Sud-Est. Cu o populație estimată de 95,5 milioane de locuitori din 2018, este a 15-a cea mai populată țară din lume. Vietnamul își împarte frontierele terestre cu China la nord, iar Laos și Cambodgia la vest.

Își împarte frontierele maritime cu Thailanda prin Golful Thailandei, iar Filipine, Indonezia și Malaezia prin Marea Chinei de Sud. Orașul său capi-tală este Hanoi, în timp ce cel mai populat oraș este orașul Ho Chi Minh, cunoscut și după fostul său nume de Saigon.

Diviziuni administrative:

58 provincii (Tinh, singular și plural) și 5 municipii:

YEMEN

Republica Yemen



Drapelul Republicii Yemen

Deviză:

Imn:

Suprafață - totală

Apă (%)

Cel mai înalt punct



Stema Republicii Yemen

Dumnezeu, patrie, revoluție,
unitate!

"Republica Unită"

527,968 km² (locul 50)

Neglijabil

Jabal an Nabi Shu'ayb
(3.666 m)

Cel mai jos punct	Marea Arabiei (0 m)
Cel mai mare oraș	Aden
Vecini	Arabia Saudită, Oman
Populație - Estimare 2017	28.250.420
Densitate	44.7 loc/km ²
Religii	Musulmani: suniți 60%, šiiti 40%
Limbi oficiale	arabă
Etonim	Yemeniți, yemenit, yemenită
Sistem politic	Republică prezidențială
Legislativ	Parlament
Capitala	Sana'a (de jure), Aden (temporar)
Independența Yemenului de Nord	1 noiembrie 1918
Independența Yemenului de Sud	30 noiembrie 1967
Unificare	22 mai 1990
PIB (PPC) 2009 – Total	58,218 miliarde USD
- Pe cap de locuitor	2 457 USD
Monedă	Ryal



Harta statului Yemen

Teritoriul Yemenului include peste 200 insule, cea mai mare fiind Socotra, la cam 415 km la sudul Yemenului, lângă coasta Somaliei. Aceasta este o listă a orașelor din Yemen în ordine alfabetică: Abyan, Aden, Al Ghaydah, Habarut, Al

Hudaydah, Ibb, Crater, Mocha, Al Mukalla, Nishtun, Sa'dah, As Salif, Sana'a, Sayhut, Say'un, Shibam, Ta'izz, Zabid.

Diviziuni administrative

Din februarie 2004, Yemen este alcătuit din 21 de guvernorate (în arabă :**muhafazah**)^[5]. **Populația din fiecare guvernorat se găsește în tabelul de mai jos:**

Diviziunea	Capitala	Populație (2004)	Nr.
'Adan	Aden	589.419	1
'Amran	'Amran	877.786	2
Abyan	Zinjibar	433.819	3
Ad Dali'	Ad Dali'	470,564	4
Al Bayda'	Al Bayda	577.369	5
Al Hudaydah	Al Hudaydah	2.157.552	6
Al Jawf	Al Jawf	443.797	7
Al Mahrah	Al Ghaydah	88.594	8
Al Mahwit	Al Mahwit	494.557	9
Amanat Al Asimah	Sana'a	1.747.834	10
Dhamar	Dhamar	1.330.108	11
Hadramaut	Al Mukalla	1.028.556	12
Hajjah	Hajjah	1.479.568	13
Ibb	Ibb	2.131.861	14