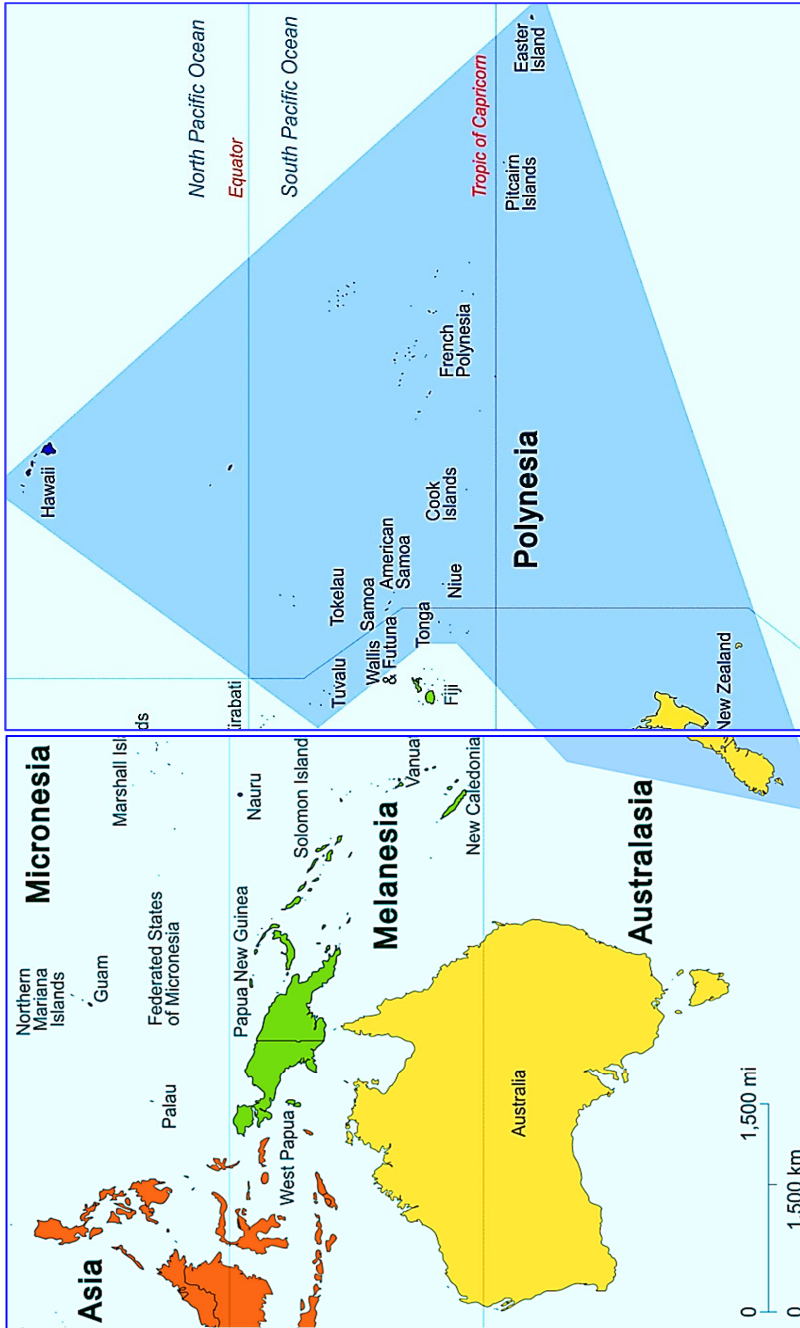


CAPIT. VI – CONTINENTUL OCEANIA



Harta Oceania

A.- INTRODUCERE

Coordonate	20°S 170°E
Arhipelag	Oceania și Australia Insulele Pacificului
Suprafață	1.260.000 km ²
Populația	12.355.695

Numele regiunii sau teritoriului	Supraf (km²)	Locuitori	Capitală
Australia			
Australia	7.686.850	22.028.000	Canberra
Noua Zeelandă ²	268.680	4.108.037	Wellington
Teritorii externe australiane:			
Insulele Ashmore și Cartier	199		
Insula Crăciunului	135	1,493	Flying Fish Cove
Insulele Cocos	14	628	West Island
Insulele Mării de Coral	10	4	
Insula Heard și Insulele McDonald	372		
Insula Norfolk	35	2.114	Kingston
Melanezia			
Fiji	18.270	856.346	Suva
Noua Caledonie (Franța)	19.060	240.390	Nouméa
Papua Noua Guinee ⁴	462.840	5.172.033	Port Moresby
Insulele Solomon	28.450	494.786	Honiara
Vanuatu	12.200	240.000	Port Vila
Micronezia			
Statele Federate ale Microneziei	702	135.869	Palikir
Guam (SUA)	549	160.796	Hagåtña
Kiribati	811	96.335	South Tarawa
Insulele Marshall	181	73.630	Majuro
Nauru	21	12.329	Yaren (de facto)

Comunitatea Insulelor Mariane de Nord (SUA)	477	77.311	Saipan
Palau	458	19.409	Melekeok
Insula Wake (SUA)	2	12	
Polinezia			
Samoa Americană (SUA)	199	68.688	Pago Pago
Insulele Cook (Noua Zeelandă)	240	20,811	Avarua
Insula Paștelui (Chile)	163,6	3.791	Hanga Roa
Polinezia Franceză (Franța)	4.167	257.847	Papeete
Hawaii (SUA)	16.636	1.360.301	Honolulu
Niue (Noua Zeelandă)	260	2.134	Alofi
Insulele Pitcairn (Regatul Unit)	5	47	Adamstown
Samoa	2.944	179.000	Apia
Tokelau (N. Zeelandă)	10	1.431	Nukunonu
Tonga	748	106.137	Nuku'alofa
Tuvalu	26	11.146	Funafuti
Wallis și Futuna (Franța)	274	15.585	Mata-Utu
Total	8.536.716	35.669.267	
Total fără Australia continentală	849.866	13.641.267	

În geonomie, Oceania este un laborator al viitorului devreme ce lumea insulară, mai fragilă dar mai ușor de observat, de studiat și de îngrijit prin soluții inovante pe planul agricol, halieutic și energetic, este deja afectată foarte vizibil de suprapopulație, de încălzirea climei, de întărirea taifunurilor, de ridicarea nivelului mării, de eroziunea

solului, de vulcanism, de dispariția speciilor endemice și de proliferarea celor invazive. Ca atare, Oceania apare ca o prefigurare a problemelor și soluțiilor pentru întreaga planetă.

În Oceania, nicio țară nu are granițe terestre (cu excepția frontierei trasate în insula Noua Guinee între partea independentă și partea Indoneziană)

Regiuni și țări Lista țărilor și teritoriilor nesuverane din Oceania.

Împărțirea tradițională a Oceaniei în Micronezia, Melanezia și Polinezia (după francezul Dumont d'Urville, în 1831) nu mai este considerată ca fiind corespunzătoare cu realitatea geografică-lingvistică de majoritatea geografilor și oamenilor de știință, dar este încă cea mai folosită din motive practice:

B.- ȚĂRILE CONTINENTULUI OCEANIA AUSTRALIA

Commonwealth-ul Australiei



Drapelul Australiei



Stema Australiei

Deviză:	NIMIC nu e ca Australia
Imn:	Târgul Advance Australia
Imn Regal:	Doamne Salvează Regele
Suprafață - totală	7 617 930 km ² (locul 6)
Apă (%)	1
Cel mai înalt punct	Mawson Peak (2.745 m)
Cel mai jos punct	Lacul Eyre (-15 m)
Cel mai mare oraș	Sydney
Vecini	Indonezia. Noua Zeelandă Papua Noua Guinee, Timorul de Est
Populație - Estimare 2023	26.473.055
Densitate	3,3 loc/km ²
Religie	Creștinism 43,9%; islam 3,2% Fără religie 38,9%, altele 5,1%
Limbi oficiale	engleză
Etnonim	australian, australiancă, australieni
Sistem politic	Monarhie constituțională

Rege	Charles al III-lea
Guvernator-general	David Hurley
Legislativ	Parliament
Capitala	Canberra
Independență	
Constituția Australiei	1 ianuarie 1901
Statut de Westminster	11 decembrie 1931
Actul Australian	3 martie 1986
PIB (PPC) 2018 - Total	1 313 miliarde USD ^[2] (locul 19)
- Pe cap de locuitor	52 191 USD (locul 17)
Monedă	Dolarul australian (AUD)



State și teritorii

Australia are șase state - New South Wales (NSW), Queensland (QLD), Australia de Sud (SA), Tasmania (TAS), Victoria (VIC) și Australia de

Vest (WA) - și trei teritorii continentale - Australian Capital Territory (ACT), Teritoriul de Nord (NT) și Jervis Bay Territory (JBT). În majoritatea aspectelor, ACT și NT funcționează ca state, cu excepția faptului că Parlamentul Commonwealth-ului are puterea de a modifica sau de a abroga orice legislație adoptată de parlamentele teritoriilor.

În conformitate cu Constituția, statele au, în esență, putere legislativă plenară pentru a legifera în orice domeniu, în timp ce Parlamentul Commonwealth-ului (federal) poate legifera doar în cadrul domeniilor enumerate la articolul 51. De exemplu, parlamentele statelor au competența de a legifera în ceea ce privește educația, dreptul penal și poliția statală, sănătatea, transporturile și administrația locală, dar

Parlamentul Commonwealth-ului nu are nicio competență specifică de a legifera în aceste domenii. Cu toate acestea, legile Commonwealth-ului prevalează asupra legilor statelor în măsura în care există neconcordanțe.

Fiecare stat și teritoriu continental major are propriul parlament - unicameral în Teritoriul de Nord, ACT și Queensland, și bicameral în celelalte state. Statele sunt entități suverane, deși se supun anumitor puteri ale Commonwealth-ului, așa cum sunt definite de Constituție. Camerele inferioare sunt cunoscute sub numele de Adunarea legislativă (Adunarea legislativă în Australia de Sud și Tasmania); camerele superioare sunt cunoscute sub numele de Consiliul legislativ.

Șeful guvernului în fiecare stat este premierul, iar în fiecare teritoriu, ministru-șef. Regele este reprezentat în fiecare stat de un guvernator; iar în Teritoriul de Nord, de un administrator. În Commonwealth, reprezentantul regelui este guvernatorul general.

De asemenea, Parlamentul Commonwealth-ului administrează direct teritoriile externe Ashmore și Cartier, insula Crăciunului, Insulele Cocos, Insulele Mării de Coral, Insula Heard și Insulele McDonald și regiunea revendicată a Zonei Antarctice Australiene, precum și Jervis Bay Territory, o bază navală și un port maritim pentru capitala națională pe un teritoriu care a făcut parte din New South Wales. Teritoriul extern al Insulei Norfolk a exercitat anterior o autonomie considerabilă în temeiul Norfolk Island Act 1979, prin intermediul propriei adunări legislative și a unui administrator care o reprezenta pe regină. În 2015, Parlamentul Commonwealth-ului a abolit autonomia, integrând Insula

Norfolk în sistemele fiscale și de asistență socială din Australia și înlocuind adunarea legislativă cu un consiliu.

Insula Macquarie face parte din Tasmania, iar insula Lord Howe din New South Wales.

Cele mai mari orașe din Australia

Date din 2019 de la Biroul Australian de Statistică

Loc	Numele orașului	Stat	Pop.	Loc	Numele orașului	Stat	Pop.
1	Sydney	NSW	5.312.163	11	Geelong	Vic	275.794
2	Melbourne	Vic	5.078.193	12	Hobart	Tas	236.136
3	Brisbane	Qld	2.514.184	13	Townsville	Qld	181.668
4	Perth	WA	2.085.973	14	Cairns	Qld	153.951
5	Adelaide	SA	1.359.760	15	Darwin	NT	147.255
6	Gold Coast	Qld.	693.671	16	Toowoomba	Qld	138.223
7	Newcastle	NSW	491.474	17	Ballarat	Vic	107.652
8	Canberra	ACT.	462.136	18	Bendigo	Vic	100.991
9	Sunshine Coast	Qld	341.069	19	Albury-Wodonga	NSW	93.603
10	Wollongong	NSW	306.034	20	Launceston	Tas	87.382

ACEASTA ESTE O LISTĂ DE ORAȘE DIN AUSTRALIA.

Lista capitalelor statelor din Australia

- | | |
|--------------------------------|-------------------------------|
| 1. Adelaide - Australia de Sud | 4. Melbourne - Victoria |
| 2. Brisbane - Queensland | 5. Perth - Australia Vestică |
| 3. Hobart - Tasmania | 6. Sydney - Noua Galie de Sud |

Lista capitalelor teritoriilor din Australia

1. Canberra - Teritoriul Capitalei Australiene
2. Alice Springs, fostă capitală, azi în Teritoriul Nordic
3. Darwin - Teritoriul Nordic

Orașe din Noua Galie de Sud

- | | | |
|----------------------|---------------|----------------|
| 1. Sydney (Capitala) | 8. Cessnock | 15. Orange |
| 2. Albury | 9. Dubbo | 16. Parramatta |
| 3. Armidale | 10. Goulburn | 17. Penrith |
| 4. Bathurst | 11. Grafton | 18. Queanbeyan |
| 5. Blue Mountains | 12. Lithgow | 19. Tamworth |
| 6. Broken Hill | 13. Liverpool | 20. Wagga |
| 7. Campbelltown | 14. Newcastle | Wagga |
| | | 21. Wollongong |

Orașe de pe teritoriul municipiului Sydney

- | | | |
|-------------------|-----------------------|------------------|
| City of Bankstown | City of Greater Taree | City of Lithgow |
| City of Blacktown | City of Griffith | City of Maitland |

City of Botany Bay
 City of Canada Bay
 City of Canterbury
 City of Coffs Harbour
 City of Fairfield
 City of Gosford

City of Hawkesbury
 City of Holroyd
 City of Hurstville
 City of Lake Macquarie
 City of Lismore

City of Randwick
 City of Rockdale
 City of Ryde
 City of Shellharbour
 City of Shoalhaven



Orașe din Teritoriul Nordic

Alice Springs Darwin (Capitala)
 Palmerston

Orașe din Queensland

Brisbane (Capitala)
 Bundaberg
 Cairns
 Caloundra
 Charters Towers
 Gladstone

Gold Coast
 Hervey Bay
 Ipswich
 Logan City
 Mackay
 Maryborough

Mount Isa
 Redcliffe
 Rockhampton
 Toowoomba
 Townsville

Orașe din Victoria

Melbourne (Capitala)	Geelong	Sale
Ararat	Hamilton	Shepparton
Benalla	Horsham	Swan Hill
Ballarat	Melton	Traralgon
Bendigo	Moe	Wangaratta
Dandenong	Morwell	Warrnambool
Frankston	Mildura	Wodonga

Orașe din Australia Vestică

Perth (Capitala)	Fremantle	Nedlands
Albany	Geraldton-Greenough	Rockingham
Armadale	Gosnells	South Perth
Bayswater	Joondalup	Stirling
Belmont	Kalgoorlie-Boulder	Subiaco
Bunbury	Mandurah	Swan
Canning	Melville	Wanneroo
Cockburn		

Orașe din Australia de Sud

- | | |
|------------------------|------------------|
| 1. Adelaide (Capitala) | 5. Port Pirie |
| 2. Mount Gambier | 6. Port Lincoln |
| 3. Murray Bridge | 7. Victor Harbor |
| 4. Port Augusta | 8. Whyalla |

Orașe din Tasmania

- Greater Hobart (Capitala) [El cuprinde: City of Clarence, City of Hobart și City of Glenorchy]
- Burnie
- Devonport
- Launceston

Etnii: englez (33%), australian (29,9%), irlandez (9,5%), scoțian (8,6%), chinez (5,5%), italian (4,4%), german (4%), aborigen (3,8%), indian (3,1%), grec (1,7%), filipinez (1,6%), neerlandez (1,5%), vietnamez (1,3%)

FIJI

Republica Insulele Fiji



Drapelul Fijiului

Deviză:



Stema Fijiului

Fie-ți frică de Dumnezeu și onorează regina

Imn:	Dumnezeu a binecuvântat Fiji
Suprafață - totală	18.270 km ² (locul 156)
Apă (%)	-
Cel mai înalt punct	Muntele Tomanivi (1.324 m)
Cel mai jos punct	Oceanul Pacific (0 m)
Cel mai mare oraș	Suva
Populație - Estimare 2017	905.502
Densitate	49 loc/km ²
religii	Hindusă 77%, musulmană 15%, Catolică 6%
Limbi oficiale	fiji hindi, Hindi, Engleza
Sistem politic	Republică parlamentară
Legislativ	Parlament
Capitala	Suva
Independență	
PIB (PPC) - Total	\$5,398 miliarde
- Pe cap de locuitor	\$6.000
Monedă	Dolarul fijian (FJD)

Fiji, oficial Republica Insulelor Fiji, este o țară insulară situată în sudul Oceanului Pacific, la est de Vanuatu, vest de Tonga și la sud de Tuvalu.



Organizarea politico-administrativă

Fiji este împărțită în patru diviziuni administrative:

1.- Diviziunea Centrală

2.- Diviziunea Orientală

3.- Diviziunea Occidentală

Are concentrația cea mai mare de metodiști în Fiji, în comparație cu alte țări (36,2 % din populație aparține acestei biserici).

4.- Diviziunea de Nord

În plus insula Rotuma din nordul arhipelagului are un statut special.

KIRIBATI

Republica Kiribati



Drapelul Republicii Kiribati



Stema Republicii Kiribati

Deviză:

"Sănătate, Pace și Prosperitate"

Imnul național:

("Ridică-te, Kiribati")

Suprafață - totală

811 km² (locul 186)

Apă (%)

Neglijabil

Cel mai înalt punct

Insula Banaba (81 m)

Cel mai jos punct

Oceanul Pacific (0 m)

Cel mai mare oraș

South Tarawa

Vecini

Statele Unite ale Americii,
Franța

Populație - Estimare 2020

119.438

Densitate

135 loc/km²

Religii

Catholic 58,9%; biserica unită 21,2%, Alte religii creștine 16,1%

Limbi oficiale

engleză, gilberteză

Etnonim

I-Kiribati

Grupuri etnice

micronezieni (98,8 %), alți (1,2 %)

Sistem politic

Republică parlamentară

Legislativ

Casa Adunării din Kiribati

Capitala

South Tarawa

Independență față de Regatul
Unit

Data

12 iulie 1979

PIB (PPC) 2011 - Total

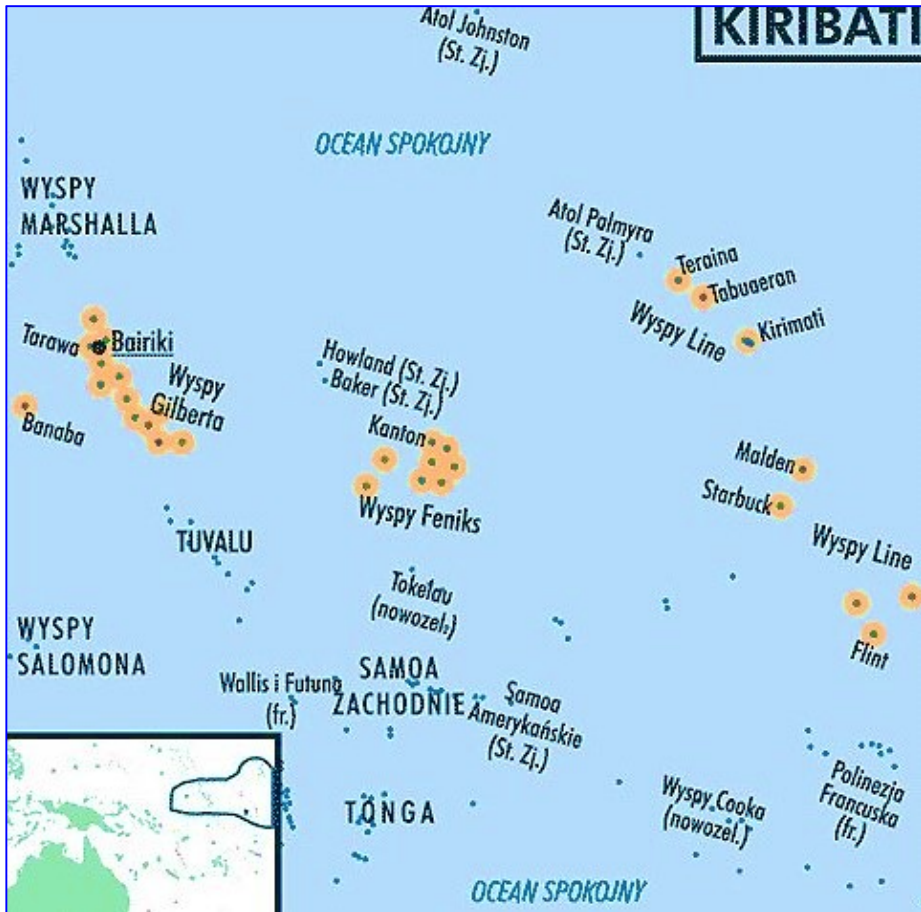
599 milioane USD^[3]

- Pe cap de locuitor

Dolar din Kiribati

Monedă

Dolar din Kiribati, Dolar
australian (AUD)



Kiribati, oficial Republica Kiribati este o țară insulară în Oceanul Pacific. Este cel mai mare stat din Oceania din punct de vedere al întinderii. Ocupă o suprafață de aproximativ 5.000.000 km² acoperită de ocean, dar aria uscatului reprezintă numai un mic fragment al acesteia, de numai 811 km², sub forma a 32 de insulițe. Pe aceste fărâme de uscat, împrăștiate în oceanul nesfârșit trăiesc aproximativ 100.000 de oameni. Insulele dintre granițele statului Kiribati formează trei arhipelaguri: Insulele Gilbert, Insulele Line (fără

Jarvis, Palmyra și Kinoman Reef) și Insulele Phoenix. Tot aici se mai află insula coraligenă izolată Banaba, numită și Ocean. Cea mai vastă întindere de uscat este Kiritimati din grupul Line, cunoscută și sub denumirea de Insula Crăciunului (Christmas).

Republica Kiribati este un stat insular situat în Oceania (Pacificul Central), aflat pe teritoriul arhipelagurilor Gilbert, Phoenix, Line și al insulei Ocean (Banaba) la nord-est de Nauru și la nord-vest de Tuvalu.

Capitala Republicii Kiribati este South Tarawa. Alte orașe: Bikinebeu, Betio ș.a. Rata populației urbane: 36%. Durata medie a vieții: 66 de ani.

Subdiviziunile Republicii Kiribati

În Kiribati, nu mai există diviziuni administrative oficiale, dar este posibilă împărțirea geografică Kiribati într-o insulă izolată și trei arhipelaguri sau grupuri de insule: Banaba – isolated island; Gilbert Islands; Line Islands; Phoenix Islands

Kiribati a fost împărțit în șase districte înainte de a obține independența:

Banaba; Tarawa; Northern Gilbert Islands; Central Gilbert Island; Southern Gilbert Islands; Line Islands

Patru dintre fostele districte (inclusiv Tarawa) se află în Insulele Gilbert, unde trăiește 90% din populația țării. Doar trei dintre Insulele Line sunt locuite, în timp ce Insulele Phoenix sunt nelocuite în afară de Insula Canton (20 de persoane) și nu aveau nicio reprezentare oficială. Banaba în sine este puțin locuită acum (330 de persoane în 2020). Există, de asemenea, un reprezentant neales al Banabanilor mutați din 1945 pe insula Rabi din țara Fiji.

Consilii locale

Există 21 de insule locuite în Kiribati. Fiecare insulă locuită are propriul(e) consiliu. Doi atoli au mai mult de un consiliu local: Tarawa are trei și Tabiteuea are două, pentru un total de 24 de consilii locale.

John Hilary Smith, în calitate de guvernator, a creat cele trei consilii din Tarawa, în 1972.

Banaba: 1.- Banaba

Tarawa: 1.- Betio Town Council (BTC) of South Tarawa; 2.- Eutan Tarawa Council (ETC) of North; Tarawa; 3.- Teinainano Urban Council (TUC) of South Tarawa;

Northern Gilbert Islands: 1.-Abaiang; 2.- Butaritari; 3.- Makin; 4.- Marakei

Central Gilbert Islands: 1.- Abemama; 2.- Aranuka 3.- Kuria; 4.-Maiana

Southern Gilbert Islands: 1.- Arorae; 2.- Beru; 3.- Nikunau; 4.- Nonouti; 5.- North Tabiteuea (Tabiteuea); 6.- Onotoa; 7.- South Tabiteuea (Tabiteuea); 8.- Tamana

Phoenix Islands: 1.- Canton

Line Islands: 1. Kiritimati; 2.- Tabuaeran; 3.- Teraina

INSULELE MARSHALL



Republica Insulelor Marshall



Drapelul Insulei Marshall

Deviză:

Imnul național:

Suprafață - totală

Apă (%)

Cel mai înalt punct

Cel mai jos punct

Cel mai mare oraș



Stema Insulei Marshall

Realizare prin efort comun

Pentru totdeauna Insulele
Marshall

181 km² (locul 213)

Neglijabil

Likiep Atoll (10 m)

Oceanul Pacific (0 m)

Majuro

Vecini	Micronezia, Kiribati, Nauru Statele Unite ale Americii
Populație - Estimare 2017	53.127
Densitate	342.5 loc/km ²
Religii	Creștini 97,5%; alte religii 2,5%
Limbi oficiale	Engleză, Marshalleză
Sistem politic	Republică democratică prezidențială
Legislativ	Legislativul Insulei Marshall
Capitala	Majuro (Delap)
Independență de la Statele Unite	21 octombrie 1986
PIB (PPC) 2001 - Total	115 milioane de dolari (locul 220)
- Pe cap de locuitor	\$2.900 (2005 est.) (locul 195)
Monedă	Dolar american (USD)

Insulele Marshall este o țară insulară în Oceanul Pacific. Este o republică situată în Micronezia.

Districtele Republicii Insulelor Marshall

Insulele Marshall cuprind 31 de districte:

- Atolul Ujelang
- Atolul Enewetak
- Atolul Bikini
- Atolul Rongelap
- Atolul Rongerik
- Atolul Ailinginae
- Atolul Wotho
- Atolul Ujae
- Atolul Bikar
- Atolul Utirik
- Atolul Taka
- Atolul Likiep
- Atolul Ailuk
- Insula Jemo
- Atolul Wotje
- Atolul Aur
- Atolul Majuro
- Atolul Lae
- Atolul Ailinglaplap
- Atolul Ebon
- Atolul Kwajalein (*)
- Atolul Jaluit
- Atolul Knox
- Atolul Namorik
- Atolul Erikub
- Atolul Kili
- Atolul Arno
- Atolul Mili
- Insula Lib
- Atolul Jabwot
- Atolul Namu

(*) Atolul Kwajalein este cel mai mare atol din lume; inelul coraligen este lung de 283 km, închizând o lagună de 2850 km. Are o formă ovală, măsurând 65 km lungime și aproape 30 km lățime.

MICRONEZIA

Statele Federate ale Microneziei



Drapelul Statelor Federate
ale Microneziei



Stema Statelor Federate
ale Microneziei

Deviză:

Imnul național:

Suprafață - totală

Cel mai înalt punct

Cel mai jos punct

Vecini

Populație - Estimare 2017

Densitate

Religii

Limbi oficiale

Sistem politic

Legislativ

Capitala

Formare Independență

PIB (nominal) 2005 - Total

Monedă

Pace, Unitate Libertate

Patrioții Microneziei

702 km² (locul 190)

Dolohmwar (791 m)

Oceanul Pacific (0 m)

Statele Unite ale Americii

Palau, Papua Noua Guinee

105.544

154 loc/km²

Romano-catolică 50%;

Protestantă 47%,

Altele 3%

engleză

Republică federală

Congresul Statelor Federate

din Micronezia

Palikir

404.028.900 de dolar
americani

Dolar american (USD)



Harta Statelor Federate ale Microneziei

Diviziuni administrative

Statele Federate ale Microneziei este o țară insulară din Oceanul Pacific la nord de Papua Noua Guinee. Statul este un stat suveran, în asociere liberă cu Statele Unite ale Americii. Anterior, teritoriul a făcut parte din Teritoriul sub tutelă al Insulelor din Pacific, un teritoriu sub tutelă al Națiunilor Unite administrat de Statele Unite. Constituția statului a fost adoptată în 1979 iar independența a fost acordată în 1986.

Cele patru state sunt:

Stat	Capitala	Suprafața	Populația	Densitatea
Chuuk	Weno	127 km ²	54.595	420 loc/km ²
Kosrae	Tofol	110 km ²	9.686	70 loc/km ²
Pohnpei	Kolonia	346 km ²	74.685	100 loc/km ²
Yap	Colonia	118 km ²	16.436	95 loc/km ²

Aceste state sunt împărțite la rândul lor în municipalități.

Micronezia (termen provenit din greaca veche, înseamnă „mic” și „insulă”) este o regiune din Oceanul Pacific, care se întinde atât în emisfera nordică, cât și în emisfera sudică. Este limitată la vest de Arhipelagul Filipinez, la sud-vest de Insula Noua Guinee, la sud de Melanezia, iar la est și sud-est de Polinezia.

Micronezia este o țară situată în Oceania, grup insular din Oceanul Pacific de Nord, la aproximativ trei sferturi din drum din Hawaii până în Indonezia, având o suprafață totală de 702 km pătrați și o populație de 102436. Palikir, capitala sa, este una dintre principalele destinații de călătorie ale țării și vremea în Palikir este un factor de luat în considerare la alegerea datei pentru călătorie.

Diviziuni

Diviziunile fizice ale arhipelagului Insulele Marshall

Insulele Mariane; Insulele Caroline; Insulele Gilbert; Insula Wake; Insula Nauru

Diviziunile politice ale arhipelagului

Insulele Marshall (are capitala la Majuro); Palau (are capitala la Melekoek); Statele Federate ale Microneziei (are capitala la Palikir); Kiribati (are capitala la Tarawa); Nauru (are capitala la Yaren)

Regiunile dependente

Wake (aparține Statelor Unite ale Americii); Insulele Mariane de Nord (aparține Statelor Unite ale Americii); Guam (aparține Statelor Unite ale Americii)

NAURU

Republica Nauru



Drapelul Naurului



Stema Naurulu

Deviză:	„Întâi voința lui Dumnezeu”
Imnul național:	Nauru Bwiema ¹
Suprafață - totală	21 km ²
Apă (%)	Neglijabil
Cel mai înalt punct	Command Ridge (70 m)
Cel mai jos punct	Oceanul Pacific (0 m)
Cel mai mare oraș	Yaren
Populație - Estimare 2017	13.650
Religii	Creștini 79%; budiști 1,1%
Limbi oficiale	engleza, nauruana
Etnonim	nauruan /'nauru:ən
Sistem politic	republică parlamentară
Legislativ	Parliament of Nauru
Capitala	Yaren (de facto)
Independență	
față de Australia, NZ,	31 ianuarie 1968
și Regatul Unit—	
sub mandat al Ligii	
Națiunilor	
PIB (PPC) 2006 - Total	\$36,9 milioane
- Pe cap de locuitor	\$2.500 (est.2006) (locul 135)
Monedă	dolar australian (AUD)

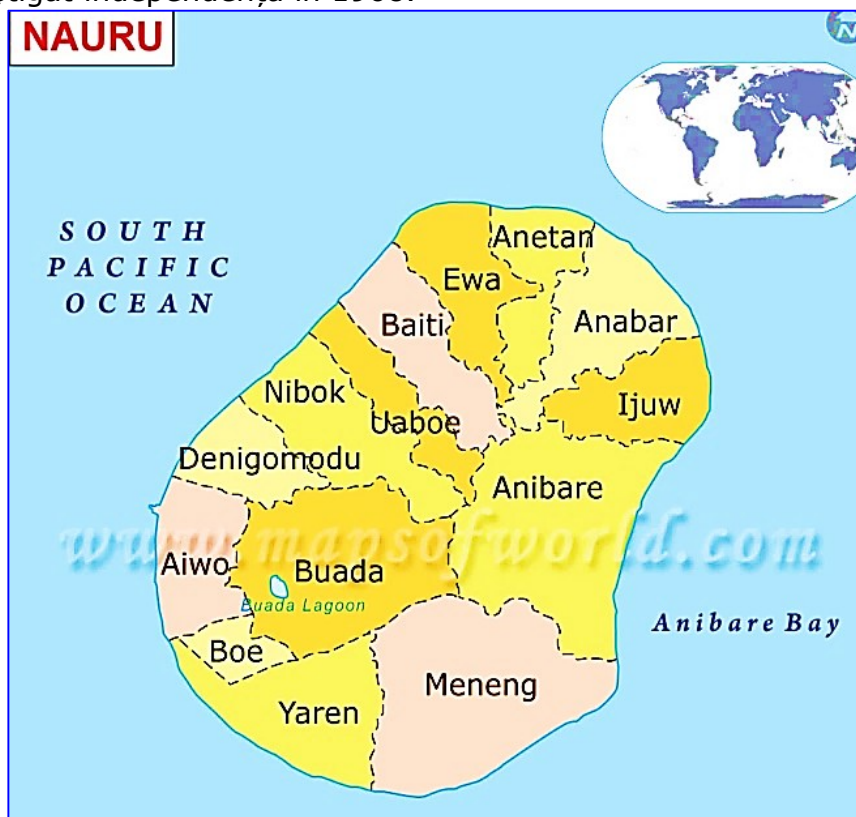
Nauru, este o țară insulară în teritoriul micronezian al Pacificului de Sud.

Ea nu are capitală. Guvernul este la Yaren. Cel mai apropiat vecin este Insula Banaba din Republica Kiribati, 300 km la est. Nauru este cea mai mică țară insulară din lume, având o suprafață de doar 21 km², cea mai

¹ Nauru Bwiema este imnul național al orașului Nauru. Versurile au fost scrise de Margaret Hendrie, cu muzică compusă de Laurence Henry Hicks

mică republică independentă și singurul stat din lume fără o capitală desemnată oficial.

Locuită inițial de micronezieni și polinezieni, Nauru a fost anexată și numită colonie de Germania la sfârșitul secolului al XIX-lea, devenind teritoriu sub mandatul Ligii Națiunilor administrat de Australia, Noua Zeelandă și Marea Britanie în timpul Primului Război Mondial. Insula a fost ocupată de Imperiul Japonez în Al Doilea Război Mondial, iar apoi a intrat din nou sub mandatul Ligii Națiunilor. Nauru și-a câștigat independența în 1968.



Nauru este o insulă fosfatică de origine coraligenă, cu depozite aproape de suprafață, fapt ce a favorizat operațiunile de minerit. Insula a devenit un mare exportator de fosfați încă din 1907 când compania Pacific Phosphate și-a început activitatea aici, păstrându-și acest statut până în anii de după independență. Acest lucru a redat Naurului controlul absolut asupra propriilor resurse minerale prin intermediul corporației Nauru Phosphate, însă doar până la epuizarea rezervelor în anii 1980. Datorită acestor exploataări, Nauru a devenit în scurt

timp statul independent cu cel mai mare venit pe cap de locuitor din lume în perioada de sfârșit a anilor '60 — începutul anilor '70.

Odată cu terminarea rezervelor, mediul înconjurător s-a degradat serios, iar guvernul a trebuit să recurgă la metode neobișnuite pentru a obține venituri. În anii 1990, Nauru a devenit imediat un paradis fiscal și un centru al spălării banilor. Începând cu 2001, țara a acceptat ajutor din partea guvernului australian; în schimbul acestui ajutor, Nauru a găzduit până în 2008, un centru de detenție de coastă care a adăpostit și pregătit pe cei care doreau azil politic de la Australia.

În perioada decembrie 2005 — septembrie 2006, Nauru a devenit parțial izolat față de restul lumii, atunci când Air Nauru, singura companie aeriană ce deservea insula, și-a încetat activitatea, singura cale de acces către Nauru rămânând cea navală. Compania a reușit să-și reia activitatea sub numele de Our Airline cu ajutor monetar din partea Taiwanului.

Pe data de 15 decembrie 2009, Nauru a devenit a patra țară care a recunoscut independența republicii autonome Abhazia[8] iar o zi mai târziu a urmat recunoașterea Osetiei de Sud, regiuni ale Georgiei care au fost de facto independente încă din prima jumătate a anilor 1990 și recunoscute ca atare de Rusia după războiul de scurtă durată ruso-georgian din vara lui 2008. Rapoartele sugerează că această decizie a fost răsplătită cu un ajutor de aproximativ 50.000.000 de dolari americani din partea Rusiei.

Districte

Nauru este împărțit în 14 districte administrative grupate în 8 colegii electorale.

Districție	Suprafață	Populație
Aiwo	1,1 km ²	1.300
Anabar	1,5 km ²	1.240
Anetan	1 km ²	1.180
Anibare	3,1 km ²	250
Baiti	1,2 km ²	810
Boe	0,5 km ²	950
Buada	2,6 km ²	980
Denigomodu	0,9 km ²	1.700
Ewa	1,2 km ²	300
Ijuw	1,1 km ²	180

Meneng	3,1 km ²	1.400
Nibok	1,6 km ²	460
Uaboe	0,8 km ²	330
Yaren	1,5 km ²	1.100

NOUA ZEELANDĂ



Drapelul Noii Zeelande



Stema Noii Zeelande

Deviză:	100% Pure
Imnul național:	Dumnezeu să apere Noua Zeelandă Dumnezeu să-l salveze pe regale
Suprafață - totală	268,021 km ² (locul 74)
Apă (%)	1,6 %
Cel mai înalt punct	Aoraki (3.724 m)
Cel mai jos punct	Taieri Plain (-2 m)
Cel mai mare oraș	Auckland
Vecini	Australia
Populație - Estimare 2021	5.118.700
Densitate	19,13 loc/km ²
Religii	anglicană (24%), prezbiteriană (18%), romano-catolică (15%), metodistă (5%), baptistă (2%), atei (33%).
Limbi oficiale	Engleza, Māori, NZSL
Etnonim	Neozeelandezi
Sistem politic	democrație, monarhie constituțională
Monarh	Charles al III-lea
Prim-ministru	Chris Hipkins
Legislativ	Parlament
Capitala	Wellington
Independență	907
PIB (PPC) - Total	193,545 miliarde
- Pe cap de locuitor	38.675/cap de locuitor
Monedă	Dolar neozeelandez

Noua Zeelandă este o țară insulară compusă din două insule mari și mai multe insule mici, situate în sud-vestul Oceanului Pacific. Printre națiunile Pacificului de Sud, Noua Zeelandă are cea mai mare și cea mai industrializată economie și este a doua după Noua Guinee ca populație. Noua Zeelandă este notabilă pentru izolarea ei, fiind separată de Australia, la Nord-Vest, prin Marea Tasmaniei (circa

2.000 km distanță). Cei mai apropiați vecini sunt Noua Caledonie, Fiji și Tonga. Majoritatea populației este formată din descendenții europeni (Pakeha – în limbajul localnicilor), indigenii Māori fiind cea mai mare minoritate. Non-Māori polinezieni (samoanii) și populația asiatică constituie de asemenea minorități importante, în special în orașe.



„Oficial, Charles al III-lea este regele Noii Zeelande și este reprezentat în țară de guvernatorul general al Noii Zeelande (funcție non-politică). Puterea politică este deținută de prim-ministru, care este conducătorul guvernului în Parlamentul Noii Zeelande, ales democratic. Monarhia Regatului Noii Zeelande include Insulele Cook și Niue, care sunt total auto-

guvername, Tokelau, care se transformă în forma auto-guvernată, și Colonia Ross pe care Noua Zeelandă o revendică în Antarctica.

Insulele Noii Zeelande

Insula de Nord	Insulele Bounty
Insula de Sud	Insulele Antipode
Insula Stewart / Rakiura	Insulele Auckland
Insulele Chatham	Insulele Campbell

Orașe

Auckland	Manukau	Timaru
Blenheim	Napier	Waitakere
Christchurch	Nelson	Wangarei
Dunedin	New Plymouth	Wellington
Greymouth	Porirua	Whakatane
Hamilton	Queenstown	Westport
Hastings	Rotorua	
Invercargill	Tauranga	

PALAU

Republica Palau



Drapel



Stemă

Deviză:	Pristime Paradise
Imnul național:	Palaul nostrum
Suprafață - totală	46.555 km ² (locul 196)
Apă (%)	Neglijabil
Cel mai înalt punct	Mount Ngerchelchus (242 m)
Cel mai jos punct	Oceanul Pacific (0 m)
Cel mai mare oraș	Koror
Vecini	Micronezia, Indonezia, Filipine
Populație -	21.729
Estimare 2017	
Densitate	38,6 loc/km ²
Limbi oficiale	Palauana,, Engleza
Etnonim	Palauan
Grupuri etnice	72,5% paluani, 16,3% filipinezi, 1,6% chinezi, 1,6% vietnamezi, 0,9% albi
Religie	Creștini, 65% (49% romano-catolici) 8,8%, modekngai (autonomă)

Sistem politic	Republică prezidențială unitară
Legislativ	Congresul Național al Republicii Palau
Camera superioară	Senatul
Camera inferioară	Camera Delegaților
Capitala	Ngerulmud
Independența față de Statele Unite	1 octombrie 1994
PIB (PPC) 2014 - Total	288 milioane \$
- Pe cap de locuitor	16.300 \$ ^[1] (locul 81)
Monedă	Dolar american (USD)





Palau, după numele său oficial Republica Palau, este o țară insulară aflată în Oceanul Pacific, la 800 km est de Filipine. Câștigându-și independența în anul 1994, Palau este una dintre cele mai mici și mai tinere țări.

Palau este constituită din 16 state: Aimeliik, Airai, Angaur, Hatohobei, Kayangel, Koror, Melekeok, Ngaraard, Ngarchelong, Ngardmau, Ngaremlengui, Ngatpang, Ngchesar, Ngiwal, Peleliu și Sonsorol.

Palau este unul din cele mai mari puncte de atracție pentru scufundătorii din întreaga lume. [necesită citare] Blue Corner, Turtle Cove și Drop Off sunt numai câteva dintre locurile renumite pentru scufundători.


PAPUA NOUA GUINEE

Papua Niugini



Drapel

Deviză:



Stemă

Unitate în diversitate

Imnul național:	O, Ridicați-vă, toți Fiii!
Suprafață - totală	462.840 km ² (locul 53)
Apă (%)	2%
Cel mai înalt punct	Mount Wilhelm (4.509 m)
Cel mai jos punct	Oceanul Pacific (0 m)
Vecini	Indonezia, Australia, Micronezia
Populație - Estimare 2020	8.935.000
Densitate	13 loc/km ²
Grupuri de minorități etnice	melanezieni (15%), papuași (74,8%), micronezieni, polinezieni, europeni, chinezi.
Religie	romano- catolici 22%, luterani 16%, neoprotestanți 10%, anglicani 3.2%, religii indigene 34%.
Limbi oficiale	engleză, tok pisin, Hiri motu
Etnonim	papua-neoguineeni, papua- neoguineean papua-neoguineeană
Sistem politic	Monarhie constituțională
Rege	Charles al III-lea
Legislativ	Parlament Național
Capitala	Port Moresby
Independență	16 septembrie 1975
PIB (PPC) - Total	14,363 miliarde \$
- Pe cap de locuitor	2418 \$
Monedă	Kina (simbol PGK)

Papua Noua Guinee sau Noua Guinee (în limba tok pisin locală: Papua Niugini) este o țară insulară situată în vestul Oceanului Pacific (în Melanezia), la nord de Australia și la est de Indonezia, (9°30'S, 147°07'E). Împarte insula Noua Guinee cu provinciile Papua și Papua de Vest ale Indoneziei. Capitala este Port Moresby.

Majoritatea populației este formată din negri.

Populație urbană - circa 12%

Natalitate - 31,8%

Mortalitate - 9,8%

Speranța de viață: 64 de ani pentru bărbați și 69 de ani pentru femei.

Diviziuni administrative

Noua Guinee este împărțită în 20 de provincii: Bougainville, Central, Chimbu, Eastern Highlands, East New Britain, East Sepik, Enga, Gulf, Madang, Manus, Milne Bay, Morobe, National

Capital, New Ireland, Northern, Sandaun, Southern Highlands, Western, Western Highlands și West New Britain.

Orașe principale

Port Moresby, Wewak, Madang, Goroka, Lae, Daru.



SAMOA

Statul Independent Samoa



Drapelul Samoei

Deviză:

Imnul național:

Suprafață - totală

Apă (%)

Cel mai înalt punct

Cel mai jos punct

Cel mai mare oraș

Vecini



Stema Samoei

"Samoa este fondată pentru Dumnezeu"

"Stindardul libertății"

2,831 km² (locul 174)

0,3

Silisili (1.858 m)

Oceanul Pacific (0 m)

Apia

Statele Unite ale Americii

Populație - Estimare 2020	198.410
Religii	Congregaționalistă 34,8%, romano-catolică 19,6%, metodistă 15%, Sfinții din Zilele din Urmă 12,7%, Adunarea lui Dumnezeu 6,6%, adventiști de ziua a șaptea 3,5%, samoană, engleză
Limbi oficiale	samoan, samoană, samoan/i, -e
Etnonim	Republică parlamentară unitară
Sistem politic	Adunarea Legislativă din Samoa
Legislativ	Apia
Capitala	1 ianuarie 1962
Independență față de Noua Zeelandă - declarată	1,09 miliarde USD
PIB (PPC) 2011 - Total	5.965 USD
- Pe cap de locuitor	Tala samoan (WST)
Monedă	



Harta Statului Samoa

Diviziuni administrative:

	District	Capitală	Populație
1	A'ana	Leulumoega	20,167
2	Aiga-i-le-Tai	Mulifanua	4,508
3	Atua	Lufilufi	21,168
4	Fa'asaleleaga	Safotulafai	12,949
5	Gaga'emauga		7,108
6	Gagaifomauga	A'opo	4,770
7	Palauli	Vailoa	8,984
8	Satupa'itea	Satuiatua	1,799
9	Tuamasaga	Apia	83,191
10	Va'a-o-Fonoti	Samamea	1,666
11	Vaisigano	Asau	6,643

Samoa , oficial Statul Independent Samoa este o țară insulară din sudul Oceanului Pacific. Statul este cunoscut de asemenea sub denumirea anterioară Samoa de Vest, Samoa de Est fiind Samoa Americană. Este independent din 1 ianuarie 1962, fiind admis în Organizația Națiunilor Unite pe data de 15 decembrie 1976.

INSULELE SOLOMON

Drapelul Insulelor Solomon

Deviză:

Imnul național:

Suprafață - totală

Apă (%)

Cel mai înalt punct

Vecini

Populație - Estimare 2017

Densitate

Culte:



Stema Insulelor Solomon

„a conduce înseamnă a servi”
Dumnezeu să salveze Insulele
noastre Solomon28,4 km² (locul 142)

3,2

Mount

Popomanaseu[*] (2.335 m)

Fiji, Papua Noua Guinee

Vanuatu, Australia, Franța

611.343

18,1 loc/km²

Creștinism 94,8%

	(protestantism - 41,8%, anglicanism - 33,9%, catolicism - 19,1%), altele - 5,2%.
Limbi oficiale	engleză
Etnonim	Solomonian, solomoniană, solomonieni
Grupuri etnice (1999)	94.5% melanezieni, 3.0% polinezieni 1.2% micronezieni, 1.3% altele
Sistem politic	monarhie constituțională
Șeful statului	Regele Charles al III-lea
Guvernator general	David Vunagi
Legislativ	Parlament național
Capitala	Honiara
Independență față de Regatul Unit	7 iulie 1978
PIB (PPC) 2011 - Total	1,725 miliarde USD ¹
- Pe cap de locuitor	3.191 USD
Monedă	dolar solomonian

Insulele Solomon este populată de o țară insulară în Oceanul Pacific.

Organizarea de stat

Conform Constituției din 1978, monarhie constituțională, șeful statului fiind regina Elisabeta a II-a a Marii Britanii, reprezentată de un guvernator general. Este al 37-lea stat membru al Commonwealth-ului britanic.

Activitatea legislativă este exercitată de Parlamentul Național, parlament unicameral cu 38 de membri aleși prin vot direct pe o perioadă de 4 ani. Activitatea executivă este exercitată de primul ministru, liderul partidului majoritar din parlament și de un cabinet format din 14 membri.

Diviziuni administrative: 4 districte - «districts»: Central, Eastern, Western, Malaita.

Arhipelagul Solomon cuprinde 100 de insule vulcanice și coraligene (fără insulele Buka și Bougainville, ce aparțin statului Papua-Noua Guinee) întinse pe o lungime de 2.000 km sub forma a 2 lanțuri paralele, orientate NV-SE.

Cele mai mari insule: I. Guadalcanal: 6.470 km pătrați (aici se află și cel mai înalt vârf din arhipelag: Mount Popomanisiu - 2335 m), Insula Santa Isabel: 4.662 km pătrați, I. San

Cristobal: 4.660 km pătrați, I. Malaita: 3.885 km pătrați, I. New Georgia: 3.370 km pătrați, I. Choiseul: 2.540 km pătrați.



Insule vulcanice și atoli de corali

Insulele Solomon sunt de origine vulcanică și cuprind aproape toate tipurile geologice de insule din Oceania. Din cauza așezării sale în așa-numitul Cerc de Foc al Pacificului, țara este afectată de cutremure și de activitatea vulcanilor. Cel mai înalt vârf muntos de pe cele mai importante insule vulcanice este Makarakomburu (2447 m), pe Guadalcanal. În sud-estul îndepărtat se găsesc o serie de atolijoși. Pe insulele mai mari, unele dintre ele încă neexplorate, se află lanțuri muntoase înalte și abrupte, cu pante săpate adânc în munte. Pe Guadalcanal, insula principală, câmpiile de coastă, acoperite cu arbori de cocos și cu palmieri, se întind până în estul capitalei, Honiara. Insulele mici artificiale, alcătuite din corali, dintre care cele mai vechi au mai multe sute de ani, se întind în largul coastei Malaita

TONGA

Administrația Publică din Tonga



Drapelul Tongăi



Stema Tongăi

Deviză:	"Dumnezeu si Tonga sunt mostenirea mea"
Imn:	"Cântecul Regelui insulelor Tonga"
Suprafață - totală	748 km ² (locul 186)
Apă (%)	4,0%
Cel mai înalt punct	Kao (1.030 m)
Cel mai jos punct	Oceanul Pacific (0 m)
Cel mai mare oraș	Nuku'alofa
Vecini	Statele Unite ale Americii
Populație - Estimare 2017	108.020
Densitate	139 loc/km ²
Limbi oficiale	engleza și tongana
Sistem politic	Monarhie
Monarh	Legislative Assembly of Tonga
Legislativ	Adunarea Legislativă din Tonga
Religii	Metodism (53,7%); Mormonism (18,6%); Catolicism (14,2%); Alți creștini (10,4%); Credința Baha'i (2,2%)
Capitala	Nuku'alofa
Independență	
PIB (PPC) 2011 - Total	\$763 milioane
- Pe cap de locuitor	\$7 985
Monedă	Pa'anga (TOP)

Tonga , oficial Regatul Tonga, este o țară insulară independentă și suverană din Oceanul Pacific. Cunoscut pentru mult timp ca "Insulele Prietenoase" sau "Perla Pacificului de Sud", Arhipelagul Tonga păstrează o cultură populară, un popor și o limbă unică în lume. Nuku'alofa este orașul-port cel mai mare și centrul administrativ al regatului.

Așezări omenesti

Centrul administrativ al mini-regatului este orașul Nuku'alofa, situat pe țărmul nordic al insulei Tongatapu – ce mai mare din regatul Tonga. După 1980 s-a creat o zonă metropolitană care

cuprinde întreaga insulă Tongatapu, cu o populație de 66.000 de locuitori. Industria este dezvoltată prin ramurile sale: artizanală și navală. În Nuku'alofa își are sediul Universitatea 'Atenisi și un muzeu. Al doilea oraș ca mărime este Neiafu – în insula Vava'u, urmat de Pangai, în Ha'apai.



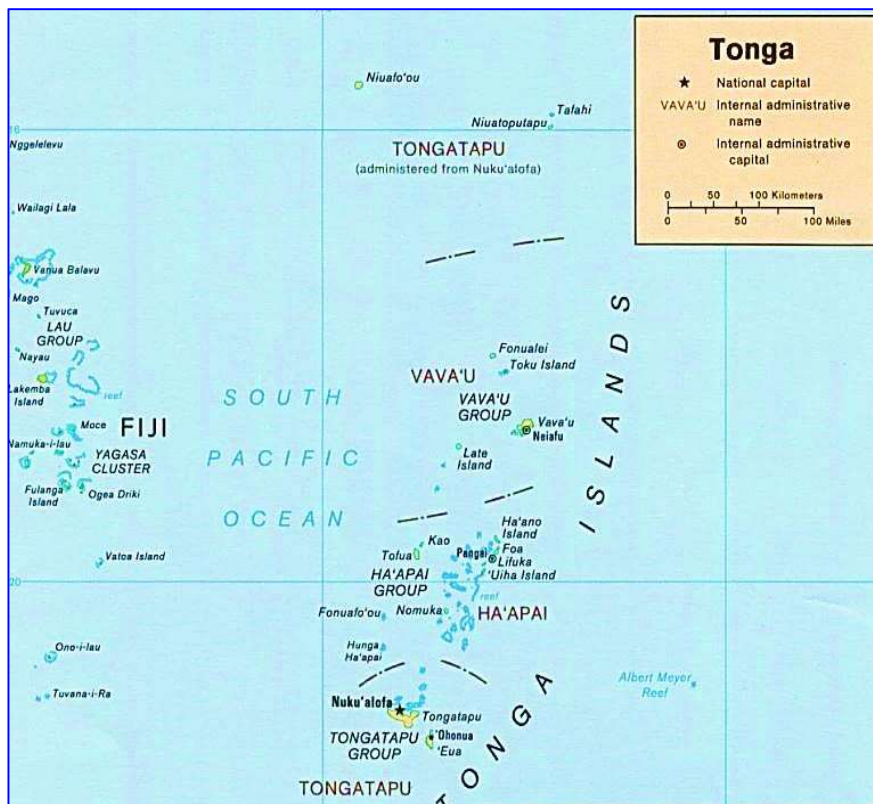
Nume	Capitala	Supraf. (km ²)	În suprafața Islandei (km ²)	Populatia (2016 Census)
Tongatapu	Nuku'alofa	275.5	272	74,611
Vava'u	Neiafu	161	131.3	13,738
Ha'apai	Pangai	132.11	114.2	6,125
'Eua	'Ohonua	88.3	88	4,945
Ongo Niua	Hihifo	72	71.9	1,232
Tonga	Nuku'alofa	728.8	677.4	100,651

Districte

Districte în Tonga

Name	Subdivisi on	Capital	Area (km ²)	Populati on
------	-----------------	---------	----------------------------	----------------

Name	Subdivisi on	Capital	Area (km ²)	Populati on
Kolofo'ou	Tongatapu	West Nuku'al ofa	0.00	18,960
Kolomotu'a	Tongatapu	East Nuku'alo fa	0.00	17,100
Vaini	Tongatapu	Vaini	0.00	12,950
Tatakamoton ga	Tongatapu	Tatakamoton ga	0.00	7,230
Lapaha	Tongatapu	Lapaha	0.00	7,380
Nukunuku	Tongatapu	Nukunuku	0.00	7,730
Kolovai	Tongatapu	Kolovai	0.00	4,080
Neiafu	Vava'u	Neiafu	24.0	5,780
Pangaimotu	Vava'u	Pangaimotu	10.979	1,325
Hahake	Vava'u	Ta'anea	30.00	2,300
Leimatu'a	Vava'u	Leimatu'a	21.00	2,436
Hihifo	Vava'u	Longomapu	30.00	2,105
Motu	Vava'u	Hunga	45.167	985
Lifuka	Ha'apai	Pangai	14.66	2,420
Foa	Ha'apai	Lotofoa	13.903	1,360
Lulunga	Ha'apai	Ha'afeva	73.85	1,057
Mu'omu'a	Ha'apai	Nomuka	11.26	609
Ha'ano	Ha'apai	Fakakai	9.0	511
'Uiha	Ha'apai	'Uiha	8.4	672
'Eua Motu'a	'Eua	'Ohonua	44.50	2,852
'Eua Fo'ou	'Eua	Angaha	44.50	2,164
Niua Toputapu	Ongo Niua	Hihifo	20.00	760
Niua Fo'ou	Ongo Niua	'Esia	52.00	523
Tonga		Nuku'alofa	728.8	103,500



TUVALU



Drapelul Tuvalului



Stema Tuvalului

Deviză:

"Tuvalu pentru cel de Sus"

Imnul național:

Tuvalu pentru Dumnezeu

Imnul Regal:

("Dumnezeu să ne păzească regele")

Suprafață - totală

26 km² (locul 226)

Apă (%)

Neglijabil

Cel mai înalt punct

Niulakita (5 m)

Cel mai jos punct

Oceanul Pacific (0 m)

Cel mai mare oraș

Funafuti

Populație - Estimare 2020

11.792

Densitate

475,88 loc/km²

Religii

Creștini 94% (dintre care adventiști 3%)

Limbi oficiale

engleză, tuvaluană

Etnonim	tuvaluan, tuvaluană, tuvaluani
Grupuri etnice	96 % polinezieni, 4 % micronezieni
Sistem politic	Monarhie constituțională
Rege	Charles al III-lea
Guvernator general	Tofiga Vaevalu Falani
Legislativ	Parliament
Capitala	Funafuti
Independență față de Regatul Unit	1 octombrie 1978
PIB (PPC) 2002 - Total	14,94 milioane USD (locul 228)
- Pe cap de locuitor	1.600 USD (locul 148)
Monedă	Dolar din Tuvalu Dolar australian (AUD)



Tuvalu este o țară insulară în Polinezia, situat în partea central-vestică a Oceanului Pacific, la jumătatea distanței dintre Hawaii și Australia. Este format din patru insule coraliene și 5 atoli. După Vatican și Nauru este statul independent cu cei mai puțini locuitori și este cel de al patrulea stat ca suprafață după Vatican, Monaco și Nauru.

Organizare administrativ-teritorială

Tuvalu este împărțit în nouă insule, șase dintre ele fiind atoli. Cele nouă insule corespund districtelor guvernamentale. Numele "Tuvalu" înseamnă în limba tuvaluană "Opt stau uniți". Insula Niulakita a fost nepopulată până în 1949.

Insulele Tuvalului

Atoli:	Insule:
Funafuti	Nanumaga
Nanumea	Niulakita
Nui	Niutao
Nukufetau	
Nukulaelae	
Vaitupu	

VANUATU

Republica Vanuatu



Drapelul Vanuatului



Stema Vanuatului

Deviză:	Să rămânem fermi în Dumnezeu!
Imn:	plecă, plecă, plecă
Suprafață - totală	12.189 km ² (locul 162)
Apă (%)	0
Cel mai înalt punct	mont Tabwemasana (1.879 m)
Cel mai jos punct	Oceanul Pacific (0 m)
Cel mai mare oraș	Port Vila
Populație - Estimare 2020	300.019
Densitate	16 loc/km ²
Limbi oficiale	bislama, engleza, franceza
Sistem politic	Republică
Legislativ	Parlamentul Vanuatului
Capitala	Port Vila
Independență	
Independență	
PIB (nominal) 2021 - Total	971.636.098 de dolar americani
Monedă	Vatu (VUV)

Republica Vanuatu este o țară insulară situată în Oceania. Arhipelagul se află la 1.750 km distanță de Australia.

Diviziuni Administrative

Din 1985 până în 1994, Vanuatu a fost împărțit în unsprezece regiuni insulare:

1. Ambae și Maewo (capitala Longanei),
2. Ambrym (Eas capital),
3. Bănci și Torres (capitala Sola),
4. Efate (capitala Port-Vila),
5. Epi (capitala Ringdove),
6. Malekula (capitala Lakatoro),
7. Paama (capitala Liro),
8. Rusaliile (capitala Loltong),

9. Espiritu Santo și Malo (capitala Luganville),
 10. Insulele Ciobanesc (capitala Morua),
 11. Taféa (capitala Isangel).



Între 1968 și 1985, Vanuatu a fost împărțit în patru zone:
 Efate, Malekoula, Santo, Tanna.

Alte subdiviziuni

Fiecare insulă (mare) este împărțită în departamente, localități și nakamals {cu nakamal (casa bărbatilor) și nassarah (loc de dans)}.

Ambae include 4 departamente, împărțite în 17 cantoane, grupând 91 de nakamali (Atlas). Insula Rusaliilor are 4, 25, respectiv 228. Maewo: 2, 7, 27. Mallicolo are 6 departamente .